



Bureau-3-Visa
TOURIST COMPANY, LTD

www.MySwiss.ru

АКТИВНЫЕ ТУРЫ ПО ШВЕЙЦАРИИ ЛЕТОМ



ВЕЛОСИПЕДНЫЕ ТУРЫ



ТУРЫ НА ГОРНЫХ ВЕЛОСИПЕДАХ



ПЕШЕХОДНЫЕ ТУРЫ

СОДЕРЖАНИЕ

ВЕЛОСИПЕДНЫЕ ТУРЫ

| | |
|---|---------|
| ВЕЛОСИПЕДНЫЕ ТУРЫ ПО ШВЕЙЦАРИИ | 6 / 7 |
| ПО БЕРЕГАМ РОНЫ №1 | 8 / 9 |
| ПО БЕРЕГАМ РЕЙНА №2 | 10 / 11 |
| ВОКРУГ ОЗЕРА BODEN | 12 / 13 |
| ПУТЕШЕСТВИЕ ЧЕРЕЗ ШВЕЙЦАРИЮ С СЕВЕРА НА ЮГ №3 | 14 / 15 |
| АЛЬПИЙСКИЕ ПЕЙЗАЖИ №4 | 16 / 17 |
| ПУТЕШЕСТВИЕ К СЕРДЦУ ШВЕЙЦАРИИ №5 | 18 / 19 |
| ST. MORITZ – BUDAPEST №6 | 20 / 21 |
| ПУТЕШЕСТВИЕ ЧЕРЕЗ JURA №7 | 22 / 23 |
| ПУТЕШЕСТВИЕ ВДОЛЬ РЕКИ AARE №8 | 24 / 25 |
| ПО СТРАНЕ ОЗЕР №9 | 26 / 27 |

ТУРЫ НА ГОРНЫХ ВЕЛОСИПЕДАХ

| | |
|--|---------|
| ВЕЛОТУРИЗМ НА ГОРНЫХ ВЕЛОСИПЕДАХ ПО ШВЕЙЦАРИИ | 28 / 29 |
| ВЕЛОТУР ЧЕРЕЗ АЛЬПЫ №1 | 30 / 31 |
| ВЕЛОТУР ПО ГОРНОМУ ХРЕБТУ JURA №3 | 32 / 33 |
| АЛЬПЫ №68 | 34 |
| NEUCHATEL №56 | 34 |
| ГОТТАРДО №65 | 35 |
| ПЕЙЗАЖИ WALLIS №88 | 35 |

ПЕШЕХОДНЫЕ ТУРЫ

| | |
|---|-------------------|
| ПЕШЕХОДНЫЕ МАРШРУТЫ ПО ШВЕЙЦАРИИ | 36 |
| ПО АЛЬПИЙСКИМ ТРОПАМ №1 | 37 / 38 / 39 |
| ПУТЕШЕСТВИЕ ЧЕРЕЗ ВСЮ ШВЕЙЦАРИЮ №2 | 40 / 41 / 42 / 43 |
| АЛЬПИЙСКИЙ ПАНОРАМНЫЙ ТУР №3 | 44 / 45 / 46 |
| ПО СЛЕДАМ ПИЛИГРИМОВ №4 | 47 / 48 / 49 |
| ГОРНЫЕ ТРОПЫ ШВЕЙЦАРИИ №5 | 50 / 51 |

| | |
|-------------------------|-------|
| ОБЩАЯ ИНФОРМАЦИЯ | 4 / 5 |
| ЗАКЛЮЧЕНИЕ | 52 |

Туристическая компания «БЮРО-3-ВИЗА» - туроператор по Швейцарии, работающий на рынке уже более пяти лет. Мы предлагаем различные виды отдыха в Швейцарии, а также лечение в клиниках страны и обучение в швейцарских учебных заведениях.

Швейцария уникальная страна – ожившая картинка, предлагает гостям великолепную природу и комфорт. Альпийские луга, солнце, горы, которые можно покорять пешком или на велосипедах, великолепные озера с множеством водных забав.

Швейцария – лидер в мире по экологическому туризму!

Активный отдых – творец здоровья и долголетия. Какой бы вид активности вы не выбрали, предлагаемые нами программы принесут вам радость и воодушевление от соприкосновения с неповторимой природой и историей Швейцарии. Наши пешеходные туры представляют собой путешествия по горным тропам и берегам озер и рассчитаны на людей без опыта трекинга. Велосипедные туры – уникальное средство для улучшения физического состояния и сжигания калорий, и все это – на фоне голубого неба, эдельвейсов и величественных Альп.

Маршруты существуют в различных вариантах, поэтому и семьи с детьми, и туристы со спортивными амбициями подберут себе тур по душе. Один из главных принципов проведения туров – обеспечение высокого уровня безопасности, а швейцарский туристический сервис позаботится о легком пути гостей. Объедините активный отдых и целебную силу природы, и Вы получите незабываемое путешествие!

Данный каталог поможет вам ознакомиться с летними программами активного отдыха в Швейцарии. В нем вы найдете описание индивидуальных велосипедных и пешеходных туров, цены, рекомендации для туристов и всю необходимую информацию.

Более подробно ознакомиться с перечнем наших услуг вы можете на нашем сайте www.myswiss.ru.



ОРГАНИЗАЦИЯ ТУРА

Пешеходный либо велосипедный тур вы можете начать в любой удобный вам день с начала апреля до середины октября. Программа тура представляет собой увлекательное путешествие по стране с осмотром достопримечательностей и разнообразными возможностями для отдыха и восстановления сил. За время пути вы посетите множество городов и живописных деревень, проникнетесь традиционным укладом жизни, насладитесь свежестью альпийского воздуха и кристальной чистотой озер.

Набор услуг, входящих в тур:

- проживание в выбранной категории отелей в выбранных номерах и завтраки – шведский стол;
- ежедневный перевоз багажа по маршруту тура из отеля в отель – ваш багаж (не более 20 кг в расчете на 1 человека) должен быть готов на рецепции вашего отеля не позднее 9 утра;

- аренду велосипеда (в случае отсутствия собственного);
- программа маршрута на русском языке и путеводитель по маршруту на немецком, французском или английском языке*;
- при возникновении вопросов – телефонная помощь нашего швейцарского партнера SwissTrails с 08 до 20 часов (английский, немецкий и французский языки) и помощь нашей компании на русском языке.

Дополнительно мы поможем забронировать авиаперелет в Швейцарию регулярным рейсом, организуем трансфер и визовую поддержку туристов, оформляем специальную медицинскую страховку для активного отдыха и предлагаем увлекательные экскурсии с русскоговорящим гидом.

АВИАПЕРЕЛЕТ В ШВЕЙЦАРИЮ

Международные аэропорты в Швейцарии находятся в городах Цюрих и Женева. Ежедневные прямые рейсы из России совершают швейцарская компания Swiss и авиакомпания Аэрофлот.

ТРАНСФЕР ПО ШВЕЙЦАРИИ

Вы можете заказать трансфер от аэропорта до места начала тура и обратно. Мы предлагаем индивидуальный трансфер или проездные на поезда швейцарской железной дороги – благодаря отлично развитой системе железнодорожного сообщения вы без труда доберетесь в любую точку страны в вагонах 1 либо 2 класса с возможностью провоза велосипедов.



РАЗМЕЩЕНИЕ И ПРОЖИВАНИЕ

Отель 4*

Вы можете забронировать отель категории 4* на пути по маршруту, где это возможно. Многие тропы проходят по традиционным швейцарским деревушкам, где не всегда есть возможность найти отель такого класса. Отели категории 4* отличаются более выгодное расположение, дополнительные услуги в отелях, такие как сауна, бассейн и прочее. Возможность проживания в отелях 4* на всем маршруте следования необходимо заранее уточнить у менеджеров.

Отель 3*

Отели, предлагаемые для проживания в программе тура, соответствуют статусу 3*. Все номера оборудованы личной ванной или душем, туалетом. Большинство номеров имеет телевизор и минибар. Проживание включает завтраки (обычно шведский стол).

Отель 2* (хостел)

Размещение в простых отелях, юношеских лагерях, туристических шале и частных домах. Обычно такое проживание включает 3-х местные номера, в зависимости от размера номера. Душ/ванна и туалет на этаже.

СТОИМОСТЬ

Все цены на велосипедные и пешеходные туры указаны в каталоге в швейцарских франках и в евро. Оплата тура производится в рублях по внутреннему курсу компании.

Внимание: стоимость тура и маршрут могут незначительно изменяться, в зависимости от даты тура. Рекомендуем при каждом бронировании уточнять эту информацию у менеджеров туристической компании «БЮРО-3-ВИЗА».

* Путеводитель на английском языке представлен не для всех маршрутов.

ТРАНСПОРТИРОВКА ВЕЛОСИПЕДОВ

Велосипеды, как арендованные, так и собственные, можно провозить в поездах Швейцарии без дополнительной платы. Места для велосипедов в поездах обозначены специальными указателями (количество мест ограничено). Так же существуют места для велосипедов в почтовых автобусах и фуникулерах на пути по маршрутам.

БЛАГОДАРНОСТИ



Благодарим нашего партнера из Швейцарии компанию SwissTrail GmbH за предоставленную информацию и фотографии для данного каталога, а также великолепную организацию велосипедных и пешеходных туров по Швейцарии.

КОНТАКТЫ



107045, Москва, Печатников пер., д.13
 телефон: +7 / 495 / 621 4919
 +7 / 495 / 518 6861
 факс: +7 / 495 / 621 1225
 сайт: www.myswiss.ru
 e-mail: info@myswiss.ru

ВЕЛОСИПЕДНЫЕ ТУРЫ ПО ШВЕЙЦАРИИ

В этом разделе каталога вы найдете всю необходимую информацию для прохождения велосипедных маршрутов и их описание.

МАРШРУТЫ И ОБОЗНАЧЕНИЯ

Все велосипедные маршруты имеют одинаковую систему обозначения. Дорожки четко и понятно обозначены табличками-указателями. Обычно маршруты имеют в названии одну цифру. Есть многодневные маршруты, разбитые на части. Если вы путешествуете по части маршрута, то он обозначается двумя цифрами: первая цифра – номер маршрута, вторая – номер части маршрута, по которой вы двигаетесь. Система обозначений очень наглядна и не даст вам заблудиться, ее одной достаточно для успешного прохождения маршрута. А путеводитель поможет вам найти все местные достопримечательности и расскажет об этапе пути, на котором вы находитесь.

ПУТЕВОДИТЕЛЬ

Путеводители для всех маршрутов представлены на немецком и французском языках, для некоторых маршрутов путеводители так же представлены на английском языке. Карты, содержащиеся в путеводителях, даны в масштабе 1:100 000 и содержат информацию о природе и ландшафте маршрута. В путеводителях указаны и особенности велодорожки маршрута – проходит ли путь по горным тропкам и нехоженным местам, либо, наоборот, по дорогам с автомобильным движением, а также указаны места подъемов и спусков. Путеводители содержат полезную информацию для туристов, обозначение достопримечательностей и особенности региона Швейцарии, по которому вы путешествуете.



АРЕНДА ВЕЛОСИПЕДОВ

Туристы, выбравшие велосипедный тур по Швейцарии могут привезти свой велосипед с собой, либо взять его напрокат на месте. Предлагаемые в Швейцарии велосипеды напрокат оснащены по современным техническим стандартам и систематично проходят все необходимые тесты и проверки.

Для выбора доступны следующие модели:

- прогулочные велосипеды с комфортной низкой рамой;
- спортивные велосипеды для мужчин и женщин с 21 передачей скорости (различные типы рам);
- горные велосипеды для езды по пересеченной местности с 24 передачами скорости и рамой унисекс;

- электровелосипеды «E-bike Flyer» - велосипеды, облегчающие вам кручение педалей путем увеличения ваших усилий на 50% за счет аккумулятора;

- предоставляется установка дополнительных сидений для маленьких детей.

Средняя стоимость проката велосипеда составляет 20 швейцарских франков/15 евро в день. Каждый велосипед укомплектован насосом, набором инструментов и бутылкой для воды. Стоимость транспортировки велосипеда от конечного пункта обратно на старт маршрута включена в стоимость аренды.

Перевозка велосипедов в поездах бесплатна при предъявлении ваучера на велосипедный тур.



КАТЕГОРИИ СЛОЖНОСТИ

Relax:

Эта категория для туристов, предпочитающих спокойные велопрогулки и рекомендуется для семейных путешествий. Длина этапов составляет 30-60 км в день. Обычно туристы затрачивают около 3-4 часов на преодоление каждого этапа. У путешественников остается большое количество свободного времени, в которое можно съездить на дополнительную экскурсию, прогуляться по городу и посидеть в местных кафе и ресторанчиках, либо покататься в чистейших швейцарских озерах и позагорать.

Power:

Категория маршрутов, более рекомендуемая для тренированных туристов и велосипедистов со спортивными амбициями. Ежедневная дистанция составляет от 60 до 100 км. Также к категории Power относятся маршруты повышенной сложности, с более продолжительными, либо более крутыми подъемами и захватывающими спусками.



E-Bike



Вертолетные экскурсии

Eiger-Mönch-Jungfrau, юг массива Bernes Oberland
Словно гигантские магниты, они притягивают наш взгляд - Eiger, Mönch & Jungfrau – всемирно известные и поистинне величественные пики Альп
Цена: CHF 220,- за взрослого, CHF 176,- за ребенка

Полет на Bernina, Engadine
Полет в чудный мир ледников горного массива Bernina и горных озер Вехнера Engadine.
Цена: CHF 180,- с человека

Замки и озера массива Bernes Oberland
Откройте для себя множество замков, расположенных вдоль реки Aare от региона Gantfrisch до озера Thun.
Цена: CHF 220,- с человека

Большая экскурсия на www.swisshelicopter.ch

Компания Swiss Helicopter превратит для Вас сказку в реальность. Ведь нет более волнующего способа познания мира как с высоты птичьего полета. В Швейцарии Вы найдете множество дивных сокровищ, которые можно увидеть только поднявшись в небо.

Швейцарская компания Swiss Helicopter - лидер среди вертолетных компаний, имеет в штате 40 современных вертолетов и 13 площадок по всей Швейцарии.

Дополнительно на www.swisshelicopter.ch, по всем вопросам обращайтесь mail@swisshelicopter.ch

1 ПО БЕРЕГАМ РОНЫ

Веломаршрут №1



ХАРАКТЕРИСТИКА МАРШРУТА

Маршрут проходит от сердца Швейцарии Oberwald до культурной столицы страны Geneva, объединяя несколько типов ландшафта. Такого ласкового солнца, как в долине Wallis, не найти нигде больше во всей Швейцарии. Этот регион так же славится своими винами и фруктами. После городка Villeneuve и до самой Женевы Вас будет сопровождать прекрасный вид на озеро Genfersee и захватывающая панорама Швейцарских просторов.

Отрезок маршрута через вершину Furkarass, один из самых крутых велосипедных отрезков в Швейцарии, будет интересен любителям энергичных велопогулок. Предпочитающим более расслабленное катание стоит начать свой путь в Oberwald в городке Goms. Здесь

велодорожка идет в основном вниз, с редкими подъемами. Вы можете насладиться альпийскими видами. От города Brig и до города Geneva маршрут проходит практически по ровной поверхности и располагает к велопогулке, а легкий теплый бриз в послеобеденное время взбодрит путешественников.

СЕЗОН

01 апреля-15 октября

ОПИСАНИЕ МАРШРУТА

ANDERMATT – OBERWALD 38 км.

Маршрут начинается с исторически важного места Швейцарии. Перевал с востока на запад через Oberalp и Furkarass был одним из важнейших торговых путей Альпийского региона в средние века. Сегодня вы имеете возможность совершить путешествие через этот перевал и восхититься ледником Rhone и истоком знаменитой Швейцарской реки Rhone.

OBERWALD – BRIG 42 км.

Вечно молодая бурлящая Rhone, согревающие деревянные домики, валлийское солнце, захватывающая горная панорама и велосипедная тропа, ведущая вниз, ждут вас в начале пути. На вашем велопути есть возможность совершить одно отступление от маршрута, на подъемнике к леднику Aletsch, и далее вы несетесь на велосипеде вниз к долине, с высоты 2000м.

BRIG – SION 67 км.

Маршрут становится пологим и ведет то вдоль берегов реки Rhone, то петляет по живописным полям. Весело проведите время и освежитесь в термальном комплексе Brigerbad, который славится самой длинной водной горкой в Европе. Далее велопуть ведет в главный город кантона – город Sion.

SION – AIGLE (MONTHEY) 57 км.

Лучше начать велопогулку на этом этапе с утра, так как в послеобеденное время обычно бывает встречный теплый ветер. Очень красивые пейзажи сопровождают вас вдоль берегов реки Rhone. Так же вам будет интересно посетить подземное озеро St-Leonard и термальный велнесс-центр Saillon-les-Bains.

AIGLE – LAUSANNE (MORGES) 43 км.

От городка Villeneuve вы будете ехать вдоль озера Genfersee, через регион Lavaux, славящийся своим вином. В Швейцарской Ривьере туристы могут отдохнуть и посетить замок Chateau de Chillon и прогуляться по дорожкам вдоль озера в городок Montreux, где в июле проходит известный во всем мире Джаз-фестиваль. Также есть возможность отклониться от маршрута и подняться на фуникулере на вершину Mont Pelerin и потом спуститься к городу Lausanne. Таким образом, вы сможете избежать отрезок пути с достаточно большим количеством машин между Vevey и Lausanne.

LAUSANNE – NYON (COINSINS, DUILLIER) 37 км.

Один из самых приятных этапов маршрута. Ощутите весь шарм французской части озера Genfersee, отведайте местное вино и рыбу в одном из ресторанов на побережье, посетите Олимпийский музей в Lausanne.

NYON – GENEVE 31 км.

Далее Вы приезжаете в милый городок Nyon с очаровательной набережной для прогулок Vieilles Murailles. И, наконец, прибытие в конечный пункт вашего пути - международный мегаполис Geneva, станет венцом вашего веломаршрута.



ДИАГРАММА СЛОЖНОСТИ



ЦЕНА (CHF / евро с человека)

| ВАРИАНТ | СТАРТ - ФИНИШ | ДНИ / НОЧИ | ОСТАНОВКИ НА НОЧЬ | КМ | ОТЕЛЬ 3* | ОТЕЛЬ 2* | ВЕЛОСИПЕД | Е-ВИКЕ |
|---------------|--------------------|------------|---------------------------------------|-----|-----------------|-----------------|----------------|-----------------|
| A Relax | Oberwald - Genève | 8 / 5 | Brig - Sion - Aigle - Lausanne - Nyon | 271 | CHF 785 / € 503 | CHF 550 / € 352 | CHF 130 / € 84 | CHF 224 / € 144 |
| B Relax | Aigle - Genève | 3 / 2 | Lausanne - Nyon | 111 | CHF 356 / € 228 | CHF 262 / € 168 | CHF 89 / € 57 | CHF 128 / € 82 |
| C Power | Andermatt - Genève | 4 / 3 | Brig - Saillon - Lausanne | 309 | CHF 509 / € 326 | CHF 367 / € 236 | CHF 98 / € 63 | CHF 160 / € 103 |
| D Bike & Camp | Brig - Genève | 5 / 4 | Sion - Martigny - Morges - Genève | 229 | | CHF 282 / € 181 | CHF 116 / € 75 | CHF 192 / € 123 |



2 ПО БЕРЕГАМ РЕЙНА

Веломаршрут №2



ХАРАКТЕРИСТИКА МАРШРУТА

Этот веломаршрут занимает лидирующую позицию среди всех маршрутов по Швейцарии. Ни один велопуть не насчитывает такое количество путешественников. Река Rhein и озеро Bodensee притягивают сюда многочисленных туристов. Начало пути достаточно сложно по диаграмме.

На отрезке пути через Oberalppass и романтическое ущелье Rheinschlucht, вы можете насладиться потрясающей панорамой. Далее дорога петляет через территорию виноградников Bundner Herrschaft. От города Bad Ragaz маршрут ведет вдоль берегов реки Rhein и озера Bodensee, вплоть до городка Schaffhausen почти без подъемов.

СЕЗОН

01 апреля-15 октября

ДИАГРАММА СЛОЖНОСТИ



ОПИСАНИЕ МАРШРУТА

ANDERMATT – DISENTIS 34 км.
Велопутешествие начинается с подъема. От Andermatt (1447м) до Oberalppass (2044 м) с перепадом высот около 600 метров, растянувшийся на 11 км. Практически сразу после преодоления высшей точки перевала, вы попадаете в регион истока реки Рейна Lai da Toma. Стоит увидеть самый длинный тоннель в Альпах Gotthard-Basistunnel.

DISENTIS – CHUR 64 км.
Маршрут ведет в Surselva и вдоль реки Rhein. Основной уклон пути ведет вниз. Вас встречает ретро-романо-говорящий регион Швейцарии своими холмами, подъемами и спусками. В городе Ilanz начинается знаменитый каньон Swiss Grand Canyon, где по узкому дну каньона бурлит набирающий силу Rhein.

CHUR – BUCHS 44 км.
Велопуть ведет через деревни региона Bundner Herrschaft, славящиеся своими виноградниками. Стоит уделить внимание деревушке Heididorf Maienfeld, расположенной перед дамбой реки Rhein, на пути к местечку Lande.

BUCHS – WALZENHAUSER (RORSCHACH) 62 км.
День начинается с ответвления вдоль реки Rhein в красивый городок Altstätten. Регион озера Bodensee – восхитительное место для велопутешественников. Дорога делает большую петлю за St. Margrethen, захватывая дельту реки Rhein по земле Австрии. Пик тура – ночевка в заряжающем энергией и комфортном отеле Walzenhauser, высоко над озером Bodensee. Билет и провоз велосипеда на фуникулере от станции Rheineck до отеля включен в стоимость.

WALZENHAUSER – BERLINGEN 47 км.
Велопуть проходит то вдоль берега озера, то отводит в сторону. На пути много привлекательных мест для купания, пристаней для кораблей и ресторанов. Вы заглянете в город Констант, проедете по берегу озера Untersee и посетите живописные рыбацкие деревушки.

BERLINGEN – SCHAFFHAUSEN 46 км.
У выхода реки Rhein из озера Untersee расположен город Stein am Rhein. Этой жемчужине стоит уделить достаточно времени перед последним стремительным броском к городу Schaffhausen.

SCHAFFHAUSEN – BAD ZURZACH 50 км.
От Rheinfall, самого большого водопада Европы, маршрут ведет через красивейшие пейзажи берегов реки и плодородные земли. Стоит посетить красивые городочки Eglisau и Kaiserstuhl. А в Bad Zurzach Вы можете поплавать в термальном комплексе и восстановить силы в прелестном отеле Zunfthaus zur Waag или в соседнем Thermalbad.

BAD ZURZACH – RHEINFELDEN 54 км.
У местечка Koblenz, где река Aare впадает в Rhein, река служит для производства электричества. Далее велотур ведет через города Laufenburg и Stein-Säckingen.

RHEINFELDEN – BASEL 26 км.
Не только прекрасная природа делает ваше велопутешествие незабываемым, но и путь через индустриальную часть города Basel окажется для вас очень увлекателен и предложит получить новые впечатления. Контраст современности противопоставляется здесь видом римского поселения Augusta Raurica в Kaiseraugst перед воротами города Basel.



ЦЕНА (CHF / евро с человека)

| ВАРИАНТ | СТАРТ - ФИНИШ | ДНИ/НОЧИ | ОСТАНОВКИ НА НОЧЬ | КМ | ОТЕЛЬ 3* | ОТЕЛЬ 2* | ВЕЛОСИПЕД | Е-BIKE |
|---------|-------------------------|----------|--|-----|----------------|---------------|---------------|---------------|
| A Relax | Disentis - Schaffhausen | 6/5 | Ilanz - Chur - Buchs - Walzenhausen - Berlingen | 262 | CHF 785/€ 503 | CHF 550/€ 352 | CHF 130/€ 84 | CHF 224/€ 144 |
| B Relax | Buchs - Schaffhausen | 3/2 | Walzenhausen - Berlingen | 151 | CHF 356/€ 228 | CHF 262/€ 168 | CHF 89/€ 57 | CHF 128/€ 82 |
| C Relax | Disentis - Basel | 9/8 | Ilanz - Chur - Buchs - Walzenhausen - Berlingen - Schaffhausen - Zurzach - Rheinfelden | 390 | CHF 1229/€ 787 | CHF 852/€ 546 | CHF 173/€ 111 | CHF 320/€ 205 |
| D Power | Andermatt - Basel | 5/4 | Chur - Altstätten - Berlingen - Zurzach | 424 | CHF 647/€ 415 | CHF 459/€ 294 | CHF 116/€ 75 | CHF 192/€ 123 |

ВОКРУГ ОЗЕРА BODEN

Веломаршрут



ХАРАКТЕРИСТИКА МАРШРУТА

Для соседей из Германии озеро Bodен является олицетворением юга: мягкость климата, превосходные на вкус вина, жизнерадостность жителей и хорошее настроение после купания. Именно поэтому велотур вокруг озера Bodensee насчитывает самое большое количество велотуристов в Европе, после велотура по берегам Дуная. Мы рады предоставить Вашему вниманию жемчужину европейского велотуризма.

Город Konstanz может быть началом маршрута, или его финишем (от города Zurich ходят прямые поезда). Путь ведет в основном вдоль озера и по равнине, практически без подъемов.

СЕЗОН

01 апреля-31 октября

ОПИСАНИЕ МАРШРУТА

KONSTANZ

Проведенная ночь в Konstanz оправдывает себя, так как старинный центр города с его католическими соборами и городские окрестности могут вам многое предложить: летом вы насладитесь практически средиземноморским климатом, прогуливаясь по улочкам старого города, отведав прекрасной кофе «капучино» в одном из многочисленных кафе.

KONSTANZ –

LUDWIGSHAFEN 66/39 км. Велодорожка ведет по живописным местам Швейцарии вдоль озера Untersee к городу Stein am Rhein. Через полуостров Holi вы достигните город Radolfzell с позднеготическим кафедральным собором. Полуостров Mettnau является одним из самых больших заповедников региона озера Bodен. Живописное озеро Mindelsee охраняется государством. Альтернативный путь: в прямом направлении от Konstanz через остров Reichenau к городу Radolfzell.

LUDWIGSHAFEN –

FRIEDRICHSHAFEN 42/56 км. Через город Sipplingen вы доберетесь до города Überlingen с его красивейшей набережной. В Überlingen во время привала вы можете увидеть местную достопримечательность: дома, которые стоят на сваях. В окружении гор, засаженных виноградниками, стоит город Meersburg со старинными улочками, славящийся превосходным вином. Минувя деревню рыбаков и виноделов Hagpau, вы достигаете город Friedrichshafen, знаменитый своими кулинарными изысками, такими как цепелины (картофельные пирожки с мясным фаршем). А в городке Birnau находится монастырская церковь, которая также достойна вашего внимания. Интересным ответвлением от маршрута будет отрезок, начинающийся у монастырской церкви Birnau, ведущий в городок Salem. Там вы сможете увидеть знаменитый Цистерцианский монастырь южной Германии.

FRIEDRICHSHAFEN – RORSCHACH

47/73 км. Маршрут ведет вдоль берега озера, вблизи пляжной зоны, через живописные деревни, такие как Eriskirch, Langenargen, Kressbronn, Nonnenhorn и Wasserburg. Можно сделать отступление в сторону замка графа Montfort в стиле барокко, в местечке Tettnach. Далее в городке Bregenz вы попадаете на территорию Австрии и можете увидеть местную достопримечательность: буну (запруду) на озере. Мы вам советуем непременно прогуляться по старому городу и подняться на фуникулере на вершину Pfänder на 1064м. В хорошую погоду оттуда открывается потрясающий вид. Потом

RORSCHACH – KONSTANZ

25/40 км. Портный город Rorschach предлагает вам посетить музей, расположенный в старинном зернохранилище Швейцарии. Как небольшая прогулка, предлагается посещение климатического курорта Heiden (810 м) кантона Appenzell или город St. Gallen с его всемирно известной библиотекой. И вот наше путешествие вокруг озера Bodен подошло к конечному пункту Konstanz.



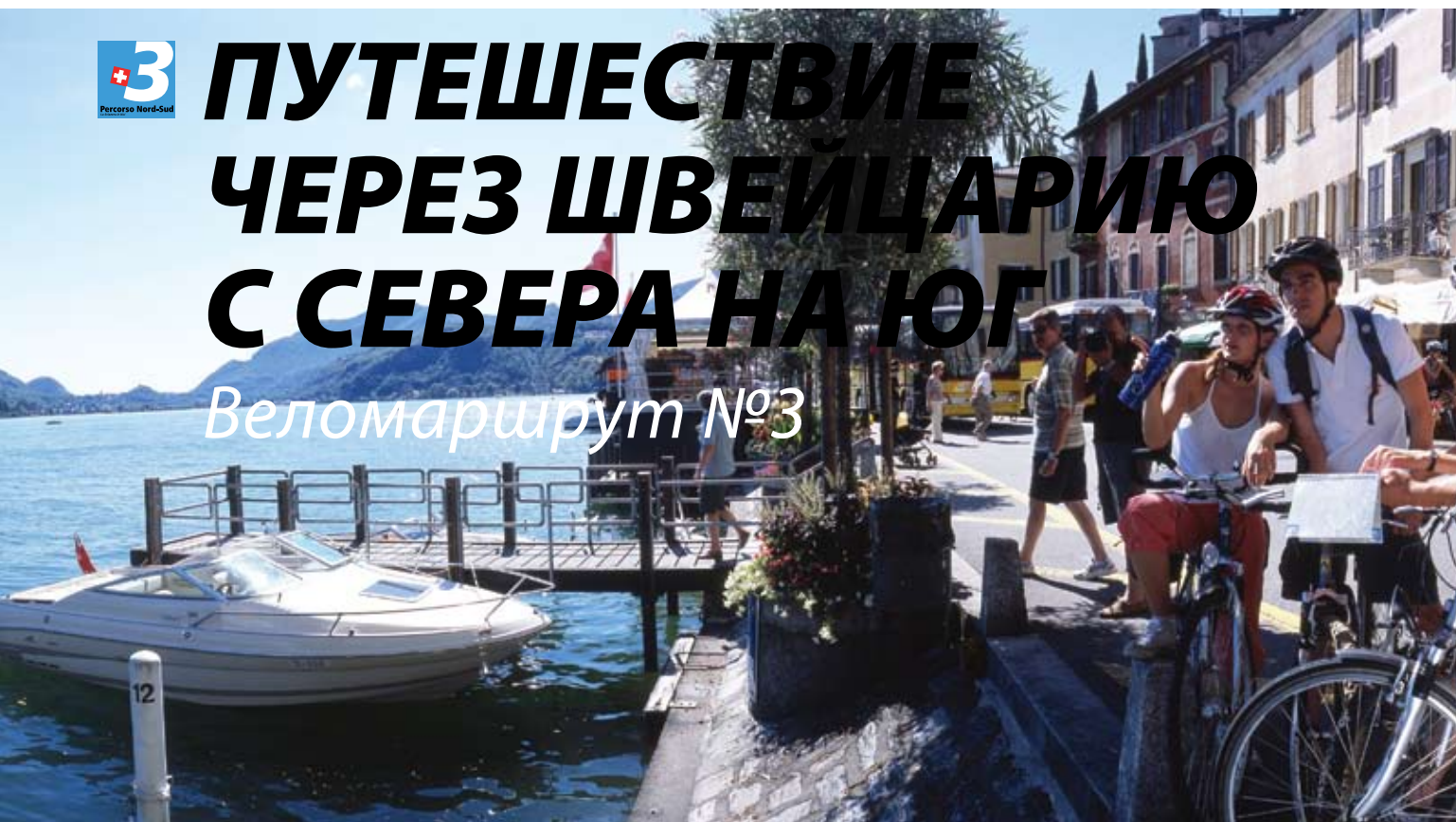
ЦЕНА (CHF / евро с человека)

| ВАРИАНТ | СТАРТ - ФИНИШ | ДНИ/НОЧИ | ОСТАНОВКИ НА НОЧЬ | КМ | ОТЕЛЬ 3* | ОТЕЛЬ 4* | ВЕЛОСИПЕД |
|---------|---------------------|----------|---|-----|-----------------|------------------|---------------|
| A Relax | Konstanz - Konstanz | 4 / 3 | Ludwigshafen - Friedrichshafen - Rorschach | 210 | CHF 530 / € 337 | CHF 780 / € 499 | CHF 80 / € 50 |
| B Relax | Konstanz - Konstanz | 6 / 5 | Stein a.Rhein - Ludwigshafen - Friedrichshafen - Lindau / Bregenz - Rorschach | 210 | CHF 790 / € 502 | CHF 1180 / € 748 | CHF 80 / € 50 |



ПУТЕШЕСТВИЕ ЧЕРЕЗ ШВЕЙЦАРИЮ С СЕВЕРА НА ЮГ

Веломаршрут №3



ХАРАКТЕРИСТИКА МАРШРУТА

Путь через вершину Gotthardpass с севера на юг страны является исторически сложившимся переходом через Альпы. Вы можете наслаждаться чудесными видами ландшафтов Швейцарии: регион Jura, центральная часть страны, озеро Vierwaldstatter, перевал через Gotthardpass, регион Tessin. Этот маршрут предлагает восхитительные пейзажи Швейцарии во всем разнообразии: в начале пути - горный хребет Jura, затем следуют равнины в местечке Suhrental и у озера Vierwaldstatter, перевал Gotthardpass, и регион Tessin. Перепад высот удовлетворит уровень средне подготовленных велосипедистов. Когда смотришь на перевал, то зрительно представляется сам черт, оскаливший зубы, в компании верных генералов с их войсками и слонами. На десерт чудесный спуск в долину в мягкий южный климат итальянской части - к озерам Lago Maggiore и Lago di Lugano.

СЕЗОН

15 апреля-15 октября
(перевал Gotthardpass открывается приблизительно с 01 июня).



ОПИСАНИЕ МАРШРУТА

BASEL - AARAU (SUHR) 60 км.
В начале путь ведет через пригород города Basel. Далее регион Jura предлагает вам окунуться в долины с вишневыми садами и прокатиться по холмам с мянциями художников пейзажами.

AARAU - LUZERN (HORW) 53 км.
Путь ведет в исторический городок Sursee и следует по берегам озера Luzern, туристической Мекки, является «пиком» маршрута с севера на юг Швейцарии.

LUZERN - FLUELEN (ATTINGHAUSEN) 49 км.
Озеро Vierwaldstattersee будет сегодня вашим постоянным спутником. Путь через страну по дороге Wilhelm Tell с видами на Treib, Seelisberg, Rutli, плато Tellsplatte и горную вершину кантона Ури Urner Berggipfel полон историй и рассказов.

FLUELEN - AIROLO 63 км.
Дорога идет на подъем, необходимо преодолеть перевал Gotthardpass (2108м). На пике Gotthardpass будет остановка, которая доставит истинное удовольствие. Спуск насыщен многочисленными резкими пово-

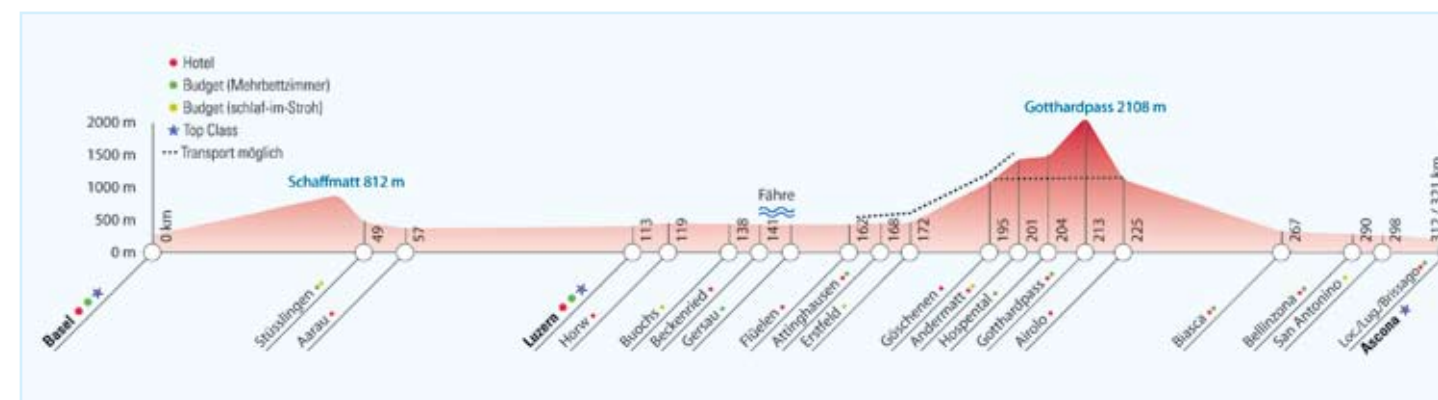
ротами ущелья Tremolaschlucht вниз к городу Airolo. Если для вас этот участок сложен - сядьте на поезд в Fluelen или Goschonen и проследуйте через тоннель Gotthardpass.

AIROLO - BIASCA (BELLINZONA) 44 км.
Практически до самого Biasca путь ведет вниз по старой дороге Gotthardstrasse. Вы уже практически на юге страны и ощущаете веяние теплого ветра.

BIASCA - LOCARNO 43 км (LUGANO 52 км).
Плодородные равнины Magadiobene раскинулись для вас и являются завершением вашего путешествия к югу Швейцарии. По желанию, можно выбрать маршрут с посещением городка Monte Ceneri, по красивейшим местам через Morcote и по берегам озера Luganensee.



ДИАГРАММА СЛОЖНОСТИ



ЦЕНА (CHF / евро с человека)

| ВАРИАНТ | СТАРТ - ФИНИШ | ДНИ/НОЧИ | ОСТАНОВКИ НА НОЧЬ | КМ | ОТЕЛЬ 3* | ОТЕЛЬ 2* | ВЕЛОСИПЕД | E-BIKE |
|---------|---------------------------|----------|--|-----|-----------------|-----------------|----------------|-----------------|
| A Relax | Basel - Locarno / Lugano | 6 / 5 | Aarau - Luzern - Flüelen - Airolo - Biasca | 312 | CHF 785 / € 503 | CHF 550 / € 352 | CHF 130 / € 84 | CHF 224 / € 144 |
| B Relax | Airolo - Locarno / Lugano | 2 / 1 | Biasca | 87 | CHF 218 / € 139 | CHF 171 / € 100 | CHF 59 / € 38 | CHF 96 / € 62 |
| C Power | Basel - Locarno / Lugano | 4 / 3 | Aarau - Flüelen - Airolo | 312 | CHF 509 / € 328 | CHF 367 / € 236 | CHF 98 / € 63 | CHF 160 / € 103 |

4 АЛЬПИЙСКИЕ ПЕЙЗАЖИ

Веломаршрут №4



ХАРАКТЕРИСТИКА МАРШРУТА

Этому маршруту можно дать гордое название «королевский маршрут». Путь охватывает территории между озерами Bodensee и Genfersee, поднимается на высоту до 2000 м и покоряет несколько горных вершин. На велопути много сложных подъемов, но они поражают захватывающими природными пейзажами. Это просто «деликатес» для тренированных велотуристов.

Маршрут является единственным, который преодолевается полностью по асфальтированным дорожкам. Поэтому его можно без проблем преодолеть и на гоночном велосипеде. Максимальная высота трассы достигается на Klausenpass - 1950 метров над уровнем моря, а далее ведет через захватывающие дух перевалы: Glaubienbielen, Schallenberg, Col des Mosses.

Но затраты сил себя оправдывают, так как во время поездки вы увидите впечатляющие виды на Швейцарские Альпы. А если вы будете сильно измотаны - основные продолжительные подъемы можно преодолеть на машине, немного отдохнув от поездки на велосипедах.

СЕЗОН

15 мая-15 октября

ОПИСАНИЕ МАРШРУТА

RORSCHACH – HEMBERG (URNASCH) 60 км
Подъем от озера Bodensee к местечку Heiden можно преодолеть на поезде. И вот вы уже на высоте 800 метров над уровнем моря. Езда через территорию Appenzellerland очень увлекательна, а от местечка Nemberg открывается потрясающий вид на горный массив Santismassiv.

HEMBERG – LINTHAL (WEESEN) 68 км
Перевал Rickenpass не очень сложен, далее следует отрезок пути через равнину Linthebene. По пути следования в регионе Glarnerland периодически встречаются следы когда-то процветающей и базировавшейся на гидроэнергии индустриальной местности. Можно выбрать альтернативный маршрут: ночевка в городке Weesen, затем путь через перевал Prugelpass (1550м), там движение автомобилей запрещено по выходным.

LINTHAL – BECKENRIED 69 км
Перевал Klausenpass - один из самых больших перевалов в Альпах по направлению к озеру Genfersee. Он находится на высоте 1948 м и практически достигает мира ледников. Затем поездка продолжается вдоль пологих берегов озера Vierwaldstattersee и доставит вам истинное удовольствие. От местечка Gersau к городу Beckenried Вас доставит паром.

BECKENRIED – SORENBERG 61 км
Путь начинается с достаточно пологих спусков и проходит вдоль берегов озер Alpachersee и Sarnersee. А от местечка Giswil вам придется поработать: за 10 км вам нужно преодолеть 1000 м перепада высот и вы достигните самой высокой точки перевала Glaubienbielen на высоте 1611 метров над уровнем моря. Остаток пути до Sorenberg идет под уклон вниз.

SORENBERG – THUN 61 км
Территории Entlebuch и Emmental являются восхитительными альпийскими ландшафтами с живописными крестьянскими домиками, с большим количеством пышно цветущих садов и цветами на окошках домов. Насладитесь пейзажами девственной природы.

THUN – GRUYERES (MORLON) 95 км
Велопуть ведет по холмам вверх-вниз в регион горных рек Sense и Saane. Перед вашими глазами проплывают шикарные виды на Berner Oberland. А на пути следования вы посетите старинный город Fribourg.

GRUYERES - AIGLE 66 км
Последний отрезок маршрута «Альпийские Пейзажи» начинается от средневекового городка Gruyeres и идет по территории Geyerzerland, считающейся родиной молока, сли-

вок и сыра. Далее путь продвигается вверх в горы к Lac de l'Hongrins и пику перевала Col des Mosses. Путь завершается захватывающим спуском в долину Rhonetal к городку Aigle, славящемуся своим вином.

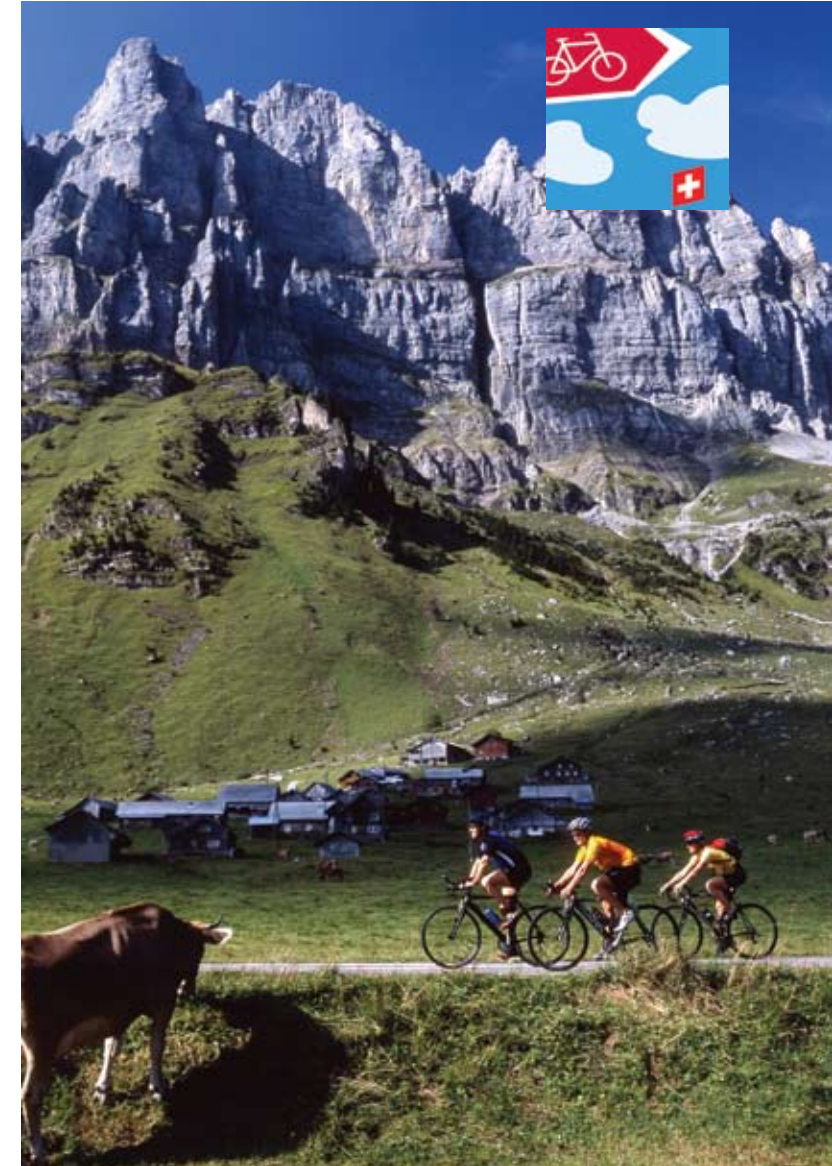


ДИАГРАММА СЛОЖНОСТИ



ЦЕНА (CHF / евро с человека)

| ВАРИАНТ | СТАРТ - ФИНИШ | ДНИ / НОЧИ | ОСТАНОВКИ НА НОЧЬ | КМ | ОТЕЛЬ 3* | ОТЕЛЬ 2* | ГОНОЧНЫЙ ВЕЛОСИПЕД |
|---------|-------------------|------------|--|-----|-----------------|-----------------|--------------------|
| A Relax | Rorschach - Thun | 5 / 4 | Hemberg - Linthal - Beckenried - Sorenberg | 323 | CHF 647 / € 415 | CHF 459 / € 294 | CHF 192 / € 123 |
| B Power | Rorschach - Aigle | 7 / 6 | Hemberg - Linthal - Beckenried - Sorenberg - Thun - Gruyeres | 483 | CHF 853 / € 610 | CHF 670 / € 430 | CHF 236 / € 151 |



ПУТЕШЕСТВИЕ К СЕРДЦУ ШВЕЙЦАРИИ

Веломаршрут №5



ХАРАКТЕРИСТИКА МАРШРУТА

Озера, реки умиротворяющие долины, города и деревни, городские и сельские пейзажи, природа, аисты - вот некоторые яркие моменты этого классического маршрута через всю Швейцарию.

Это путешествие через Швейцарию проходит по очаровательному веломаршруту. Вы насладитесь различными типами ландшафтов, диаграмма пути практически плоская, этапы путешествия почти не бывают более 50 км, что позволяет рекомендовать этот маршрут велотуристам,

путешествующим с семьей, либо предпочитающим велопогулки в спокойном темпе и в удовольствие.

СЕЗОН

01 апреля-15 октября

ОПИСАНИЕ МАРШРУТА

RORSCHACH – WINTERTHUR (TURBENTAL) 70 км
Этот интересный путь начинается из городка Rorschach и далее маршрут идет вдоль городка Thur.

WINTERTHUR – ZÜRICH/GLATTBRUGG 26 км
Велодорожки в городе Zurich, которые мы предлагаем, по маршруту не так оживленны, в отличие от самой известной улицы города Bahnhofstrasse, поэтому мы их вам по-дружески советуем. А если вам нравится совмещать природу и высокие технологии, то можно продолжить путь к аэропорту Zurich-Kloten, где можно понаблюдать с близкого расстояния на самолеты.

ZÜRICH – AARAU (SCHONENWERD) 62 км
Виды на приземляющиеся и взлетающие самолеты, озеро Katzenssee, Baden, долина Ruess, городка Windisch с его римским амфитеатром и река Aare с историческими и современными поселениями на берегах будут вашими спутниками на этом участке пути.

AARAU – SOLOTHURN/WANGEN 50 км
Велопуть периодически проходит по застроенным районам, но всегда возвращается к нетронутым берегам Aare, с роскошными видами природы и пением птиц. Вашего внимания достойны исторические центры городов Aarau, Olten, Wangen.

SOLOTHURN - BIEL 32 км
После посещения живописных улочек старого города и кафе на открытом воздухе в городке Solothurn, поездка следует через искусственный холм Aare, затем можно полюбоваться аистами в Altau, освежиться в реке Aare и далее вас ждет короткий плоский отрезок пути в «город часов».

BIEL – AVENCHES (PRAZ, NEUCHATEL) 50 км
Вы следуете по спокойному, нетронутому цивилизацией, южному берегу озера Bielersee. По мосту Rotery-Brücke вы пересекаете канал Brojekanal. Стоит отклониться от маршрута, чтобы посетить средневековый городок Murten.

AVENCHES - YVERDON 41 км
Городок Avanches находится на холме, возвышаясь над долиной Broje. Летом здесь всё пульсирует культурной жизнью: в римском амфитеатре проходят оперные фестивали, рок-концерты, музыкальные парады и европейские праздники, на которых разыгрываются военные сражения прошлого. Маршрут проходит по берегам озера Neuenburgersee и через заповедник Grande Caricaie по направлению к термальному курорту Yverdon.

YVERDON – LAUSANNE (MORGES) 53 км
Путь идет мимо зернохранилища Швейцарии пологой дорогой. По направлению к озеру Genfersee вы пересекаете долину Venoge, где вы можете увидеть многочисленные поселения бобров.


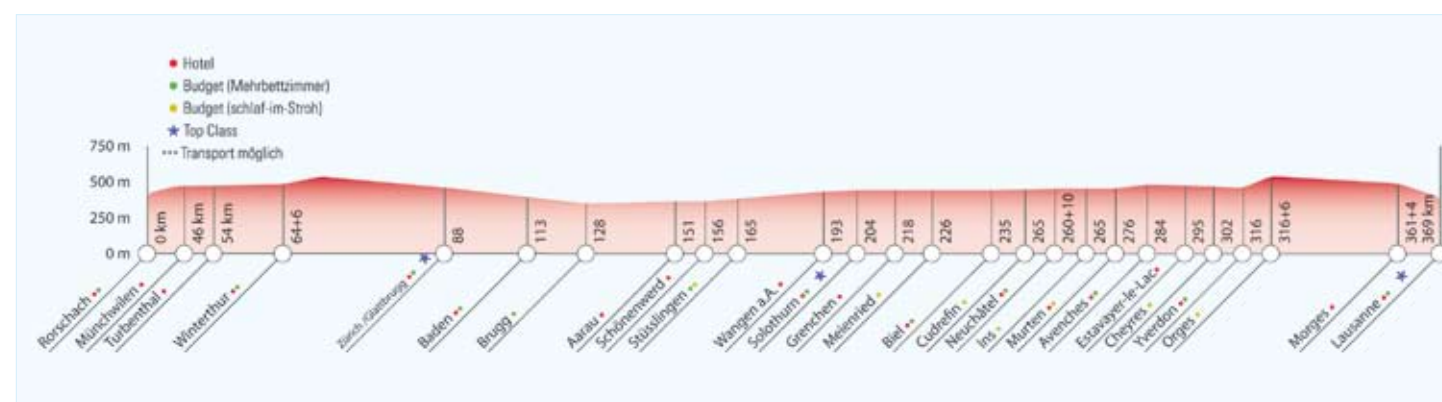


ДИАГРАММА СЛОЖНОСТИ



ЦЕНА (CHF / евро с человека)

| ВАРИАНТ | СТАРТ - ФИНИШ | ДНИ / НОЧИ | ОСТАНОВКИ НА НОЧЬ | КМ | ОТЕЛЬ 3* | ОТЕЛЬ 2* | ВЕЛОСИПЕД | E-BIKE |
|---------|----------------------|------------|---|-----|------------------|-----------------|----------------|-----------------|
| A Relax | Zürich - Lausanne | 6 / 5 | Aarau - Solothurn - Biel - Avenches - Yverdon | 271 | CHF 785 / € 503 | CHF 550 / € 352 | CHF 130 / € 84 | CHF 224 / € 144 |
| B Relax | Biel - Lausanne | 3 / 2 | Avenches - Yverdon | 111 | CHF 356 / € 228 | CHF 262 / € 168 | CHF 89 / € 57 | CHF 128 / € 82 |
| C Relax | Rorschach - Lausanne | 8 / 7 | Winterthur - Zürich - Aarau - Solothurn - Biel - Avenches - Yverdon | 309 | CHF 1091 / € 699 | CHF 761 / € 488 | CHF 154 / € 99 | CHF 288 / € 185 |
| D Power | Rorschach - Lausanne | 5 / 4 | Winterthur - Aarau - Biel - Yverdon | 229 | CHF 647 / € 415 | CHF 459 / € 294 | CHF 116 / € 75 | CHF 192 / € 123 |

6 ST. MORITZ – BUDAPEST

Веломаршрут №6



ХАРАКТЕРИСТИКА МАРШРУТА

Реки из швейцарских Альп текут не только в Северное и Средиземное моря, но и в Черное море: это мы выучили еще в школе. Этот велопуть ведет через приток Дуная Inn к олимпийскому городу Innsbruck и далее через австрийско-баварскую пограничную область к городу Passau. Здесь начинается знаменитый веломаршрут «По берегам Дуная (Donau)» - самый популярный из многодневных веломаршрутов мира. Проехать через Вену на велосипеде – незабываемое впечатление для велопутешественника.

Далее путь идет через городки Győr и Esztergom к городу Будапешт. Не стоит и говорить, что это путешествие по Европе проложено вдоль берегов рек и идет по радующим глаз равнинам. Только в регионе Engadin нужно немного потратить силы на некоторых подъемах. Общая продолжительность пути 1300 км – самый длинный из веломаршрутов по Европе, хорошо обозначен указательными табличками.

ЧАСТЬ А – РЕГИОН GRAUBUNDEN: CHUR – SCUOL

CHUR – BERGUN 55 км; BERGUN – ZERNEZ 46 км; ZERNEZ – SCUOL 33 км

Путешествие начинается от города Chur, с подъема на перевал Albularpass, и идет вдоль многочисленных замков в Domleschg, преодолевая подъем вдоль легендарной железной дороги RhV и грандиозных

мостов. Не менее активен спуск в регион Engadin вдоль Швейцарского Национального парка (Schweizer Nationalpark) и через милые деревни Zuoz, Zernez, Susch, Lavin, Guarda и Ftan по направлению к Scuol.

Сезон: 01 июня – 15 октября

ЧАСТЬ В – ПО БЕРЕГАМ INN: ST. MORITZ – INNSBRUCK

ST. MORITZ – ZERNEZ 35 км; ZERNEZ – SCUOL 33 км; SCUOL – RIED 52 км; RIED – IMST 41 км; IMST – INNSBRUCK 65 км

Путешествие к городам Innsbruck и Budapest можно начать также из St. Moritz. От территории La Punt широкая высокогорная равнина Oberengadin (Верхнего Энгадина) переходит в лесной массив Швейцарского Национального парка (Schweizer Nationalpark). Затем следует поистине панорамный

участок пути через живописные деревни региона Engadin. В ущелье Finstermunzer меняется не только флаг страны, но и декорации вокруг. Вас встречает австрийская федеральная провинция Tirol, а останова в столице олимпийских игр Innsbruck станет апогеем велопутя – вдоль берегов реки Inn.

Сезон: 01 апреля – 15 октября

ЧАСТЬ С – ЧЕРЕЗ ДОЛИНУ INN: INNSBRUCK – PASSAU

INNSBRUCK – STRASS 44 км; STRASS – KUFSTEIN 40 км; KUFSTEIN – WASSERBURG 65 км; WASSERBURG – MUHLDORF 48 км; MUHLDORF – BRAUNAU 54 км; BRAUNAU – SCHARDING 51 км; SCHARDING – PASSAU – SCHARDING 34 км

Посетите в этот день местные достопримечательности в городе Innsbruck, такие как Goldenes Dachl. Далее в пути на чудеснейших землях Tirol и Bayern вас ждет местный эксклюзив: Rattenberg – «Самый Маленький Городок» (die «kleinste Stadt») и Kufstein – «жем-

чужина Тироля» (die «Perle Tirols»); исторические замки и крепости по пути к Muhldorf; Markt, место рождения Папы Римского Benedikt XVI; городок Braunau с третьей по высоте колокольней в Австрии; Европейский заповедник нижнего Inn – большая природоохранная зона с богатым растительным миром и изобилием птиц; город в стиле барокко Scharding, и наконец город Passau на слиянии Inn с Donau (Дунаем). Маршрут проходит в основном вдоль берегов реки и практически пологий, за исключением трех коротких подъемов.

Сезон: 01 мая – 30 сентября

ЧАСТЬ D – ПО БЕРЕГАМ DONAU: SCHARDING – WIEN

SCHARDING – ENGELHARTSZELL 40 км; ENGELHARTSZELL – LINZ 55 км; LINZ – GREIN 45 км; GREIN – MARBACH 50 км; MARBACH – MELK 66 км; MELK – TULLN 50 км; TULLN – WIEN 50 км

Легендарный веломаршрут «По берегам Дуная (Donau)», как и 20 лет назад, насчитывает самое большое количество поклонников в Европе. Для каждого велотуриста это просто как долг, следуя берегами реки Donau, заехать в Wien на ве-

ЧАСТЬ D – ПО БЕРЕГАМ DONAU: SCHARDING – WIEN

лосипеде. Тур стартует от города Scharding и ведет по красивейшему пути к городу Passau. В кафедральном соборе в 12 часов можно послушать концерт органной музыки на самом большом церковном органе в мире (кроме воскресенья и праздничных дней). Окунитесь в мир водных впечатлений в местечке Engelhartzell, на вашем пути «Дунайская петля» - петлеобразный изгиб Дуная («Schlogener Donauschlinge») и Linz, главный город округа Oberosterreich (района Верхняя Австрия), где вас ждут самые захватывающие пейзажи. Лодочный городок Grein, городской театр, музей судоходства, место паломничества Maria Taferl, монастырь монахов-бенедиктинцев в стиле барокко в Melk, возвы-

шающийся на высокой скале над рекой Donau – все это самые впечатляющие места на этом отрезке пути. Далее самый знаменитый участок путешествия по берегам Donau проходит по долине Wachau. Живописный ландшафт, культурные достопримечательности и богатые традициями деревни виноделов, сопровождают вас на этом участке дороги. И вот дорога идет уже к городу Wien, через дачные поселки и гору Kahlenberg. Велодорога заканчивается лишь в нескольких минутах ходьбы от кафедрального собора Stephansdom. Маршрут «По берегам Дуная (Donau)» абсолютно полог и поэтому считается самым приятным и простым маршрутом Европы.

Сезон: 01 апреля – 15 октября



ЧАСТЬ E – ПО БЕРЕГАМ DONAU: WIEN – BUDAPEST

WIEN – BADDEUTSCHALTENBURG/PETRONELL – CARNUNTUM 54 км; BAD DEUTSCH ALTENBURG – MOSONMAGYAROVAR 60 км; MOSONMAGYAROVAR – GYOR 45 км; GYOR – TATA 58 км; TATA – ESZTERGOM 55 км; ESZTERGOM – BUDAPEST 69 км

ЛЭта самая «экзотическая» часть путешествия, пересекая половину

Европы через бывшую пограничную крепость город Hainburg, велопутешественники уже в первый день добираются до австрийско-словацкой границы. Но путь в Словакию длится всего половину дня, у местечка Rajka вы уже въезжаете в Венгрию и достигаете цели этого этапа – городок Mosonmagyaróvár. Далее путь идет через маленькие, чарующие взгляд деревни к горо-



ду Győr, который славится средневековым центром на слиянии рек Raab и Mosoni-Duna. Город Babolna славится своими самыми быстрыми в Венгрии скаковыми лошадьми, а в городе Tata вы можете совершить поездку вокруг озера «Alten See». Церковь в городе Esztergom и руины замка в стиле ренессанс в городе Visegrad – самые интересные достопримечательности перед фи-

налом вашего пути. Впереди город деятелей искусства Szentendre с большим количеством галерей и сам Будапешт (Budapest) – блистательная цель самого длинного веломаршрута Европы.

Сезон: 26 апреля – 06 сентября (каждое воскресенье старт из Вены (с 1 ночевкой))

ЦЕНА (CHF / евро с человека)

| ВАРИАНТ | СТАРТ - ФИНИШ | ДНИ / НОЧИ | ОСТАНОВКИ НА НОЧЬ | КМ | ОТЕЛЬ 3* | ВЕЛОСИПЕД |
|---------|------------------------|------------|---|-----|---------------------------|----------------|
| A Relax | Chur - Scuol / Vulpera | 3 / 2 | Bergün - Zernez | 132 | CHF 350 / € 228 | CHF 89 / € 57 |
| B Relax | St. Moritz - Innsbruck | 5 / 4 | Zernez - Scuol - Ried - Imst | 226 | CHF 647 / € 415 | CHF 116 / € 75 |
| C Relax | Innsbruck - Passau | 8 / 7 | Innsbruck - Strass - Kufstein - Wasserburg - Muhldorf - Braunau - Scharding | 340 | CHF 858 / € 550 | CHF 80 / € 50 |
| D Relax | Scharding - Wien | 7 / 6 | Engelhartzell - Linz - Grein - Marbach - Melk - Tulln | 350 | CHF 815 / € 521 (Komfort) | CHF 80 / € 50 |
| E Relax | Wien - Budapest | 8 / 7 | Wien - Bad Deutsch Altenburg - Mosonmagyaróvár - Győr - Tata - Esztergom - Budapest | 343 | CHF 858 / € 550 (Kat. 1) | CHF 80 / € 50 |

ПУТЕШЕСТВИЕ ЧЕРЕЗ JURA

Веломаршрут №7



ХАРАКТЕРИСТИКА МАРШРУТА

От города Basel до озера Genfersee протянулась волнообразная цепь холмов Jura, таинственные ландшафты, способные очаровать любого велотуриста. Светлые хвойные леса, укромные (малолюдные) высокогорные равнины, свободно пасущиеся лошади и захватывающие смотровые места - это долина Jura.

Этот маршрут считается почти «экзотическим» в Швейцарии, поскольку проложен по малоизвестным туристическим местам у границы с Францией. На пути есть некоторые продолжительные подъемы, которые можно преодолеть на железной дороге или на кресельном канатном подъемнике с погрузкой велосипеда. Средний по сложности маршрут.

СЕЗОН

15 апреля-15 октября

ОПИСАНИЕ МАРШРУТА

BASEL – AJOIE (MIECOURT, PORRENTRUJ) 52 км

Этот веломаршрут проложен вдоль границы с Францией и, вместе с тем, за 30 км пути вы пересекаете пять границ кантонов. Плодородные земли долины Leimental, на которых выращивают агрокультуры и овощи.

AJOIE - SAIGNELEGIER 48 км

Сегодня вы познакомитесь с Ajoie, и дальше вас ждут подъем в гору и стремительный спуск вдоль долины Daub. В случае, если вы уже устали - последний подъем на высокогорную равнину к городу Freiburg можно совершить на поезде.

SAIGNELEGIER - COUVET 70 км

Разведение лошадей является основной отраслью деятельности в городке Freiburg. Пасущиеся на воле лошади преображают летнюю картину местного ландшафта. Далее следует легкий подъем на гору Mont Soleil, с которой открываются отличные пейзажи. В этом регионе электроэнергию добывают с помощью солнца и ветра. Затем велопуть следует в построенный по плану шахмат город La Chaux-de-Fonds, славящийся производством часов.

COUVET – STE-CROIX 26 км

Захватывающий участок пути лежит через прелестную долину Val de Travers, по ровной, пологой

местности, но после него следуют достаточно сложные подъемы, которые так же могут быть покорены и на удобном кресельном канатном подъемнике - от Buttes до Petite Robella. Апогеем дня станет панорамный участок вдоль долины Jura, с завораживающим видом на Швейцарские просторы, величественные Альпы, врезающиеся в небо горными вершинами.

STE-CROIX – VALLEE DE JOUX (LES BIOUX, LE PONT, LE SENTIER) 52 км

Этот панорамный отрезок пути порадует вас изобилием скоростных спусков и возможностью посетить пещеры Vallorbe. Финальный подъем ведет к чарующему озеру Lac de Joux. По вашему желанию этот этап маршрута также можно преодолеть на поезде.



VALLEE DE JOUX – NYON (COINSINS, DUILLIER) 46 км

Озеро Lac de Joux и окружающий его дремучий лес «Urwald» Grand Risoux- составляют жемчужину местности Jura. Затем следует подъем на 300м, но далее вы будете вознаграждены видом уединенной высокогорной долины. А настоящим удовольствием станет спуск с 1280 метров над уровнем моря, к виноградникам у озера Genfersee.

NYON - GENEVE 25 км

Апогеем заключительного этапа станет симпатичный городок Nyon и его набережная для прогулок Vieilles Murailles. Интересная, богатая разнообразием природных пейзажей дорога через поля, деревни и виноградники и, наконец, прибытие в интернациональный центр Geneva, конечная цель вашего путешествия.



ДИАГРАММА СЛОЖНОСТИ



ЦЕНА (CHF / евро с человека)

| ВАРИАНТ | СТАРТ - ФИНИШ | ДНИ / НОЧИ | ОСТАНОВКИ НА НОЧЬ | КМ | ОТЕЛЬ 3* | ОТЕЛЬ 2* | ВЕЛОСИПЕД | Е-BIKE |
|---------|---------------------|------------|--|-----|-----------------|-----------------|----------------|-----------------|
| A Relax | Basel - Nyon | 6 / 5 | Ajoie - Saignelégier - Couvet - Sainte-Croix - Lac de Joux | 294 | CHF 785 / € 503 | CHF 550 / € 352 | CHF 130 / € 84 | CHF 224 / € 144 |
| B Relax | Saignelégier - Nyon | 4 / 3 | Couvet - Sainte-Croix - Lac de Joux | 194 | CHF 509 / € 326 | CHF 367 / € 236 | CHF 98 / € 63 | CHF 160 / € 103 |
| C Power | Basel- Genf | 4 / 3 | St-Ursanne - Couvet - Lac de Joux | 319 | CHF 509 / € 326 | CHF 367 / € 236 | CHF 98 / € 63 | CHF 160 / € 103 |



ПУТЕШЕСТВИЕ ВДОЛЬ РЕКИ ААРЕ

Веломаршрут №8



ХАРАКТЕРИСТИКА МАРШРУТА

Классический веломаршрут по Швейцарии. Предлагаем вам познакомиться с частью Швейцарии, расположенной вдоль берегов реки Ааре. Очарование провинции с нетронутой природой, сохраненной до сегодняшних дней в своей неповторимой красоте. Путь вдоль реки Ааре имеет две разновидности сложности маршрута «Relax» и «Power»

weizer Mittelland) – регион трех озер и подножие гор Jura. Благодаря вариантам «Budget» и «Bike & Camp» маршрут идеально подходит для семей с детьми.

СЕЗОН

Путешествие по берегам Ааре начинается на территории Gletsch – сердца высокогорья. Сама река в течение миллионов лет «помогала» прокладывать дорогу для велосипедистов, и теперь вы можете без крутых подъемов пересечь Berner Oberland, весь центр Швейцарии (Sch-

«Relax» - 01 апреля-15 октября
«Power» - 01 июня-15 октября
«Bike & Camp» - 01 мая-15 октября

ОПИСАНИЕ МАРШРУТА

ОBERWALD – MEIRINGEN 45 км
Маршрут вдоль берегов Ааре официально начинается в Gletsch – в местечке на высоте 1757 метров над уровнем моря. 22-х километровый спуск ведет к городу Innerkirchen через ущелье. Между городками Innerkirchen и Meiringen вы можете совершить пешеходную прогулку к ущелью Aareschlucht.

INTERLAKEN – THUN 28 км
Начать путь вдоль озера Thunersee можно спокойно во второй половине дня. По пути вы можете полюбоваться упоительной панорамой – покрытыми снегом вершинами гор, насыщенно-синими водными поверхностями, облаканными мягким климатом виноградниками и темно-коричневыми шале в местечке Musse.

BERN – BIEL 50 км
За городом Bern туристы могут полюбоваться озером Wohlensee. Местечко Grosse Moos встретит вас сельскими пейзажами, полями, засаженными разнообразными овощными культурами и озером Bielersee. Если вы устанете, то прекрасным местом для отдыха будет для вас симпатичный городок Aarberg.

SOLOTHURN – AARAU (SCHÖNENWERD) 53 км
В этот день ваш путь идет через средневековый городок Wangen. А далее через очаровательные речные окрестности городов Berken, Aarwangen и Wolfwil идет симпатичный отрезок маршрута через центральную пешеходную зону городов Olten и Aarau. Aarau является финишем путешествия для велотуристов, выбравших вариант «Relax».

MEIRINGEN – INTERLAKEN (ISELTWALD) 30 км
Этот короткий этап по южному берегу озера Brienzensee оставляет время для посещения ущелья Aareschlucht, для освежающего визита на водопады или для пикника в лесу Iseltwald. Поверхность озера Brienzensee в зависимости от погоды играет разными оттенками зеленого и станет сегодня вашим прекрасным попучиком.

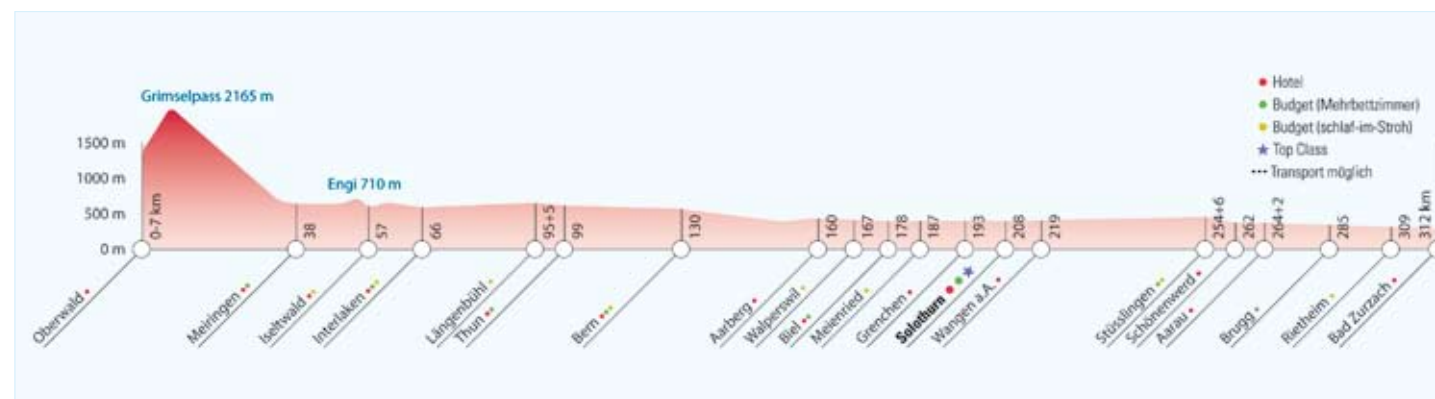
THUN – BERN (AARBERG) 30 км
От города Thun взгляд беспрепятственно уносится к просторам долины Aaretal. Маршрут плавно переходит из Berner Oberland (Бернского Оберлэнда) в Schweizer Mittelland (Центральную Швейцарию). И далее маршрут ведет велосипедистов по берегам реки Ааре к столице Bern.

BIEL – SOLOTHURN/WANGEN A.A. 34 км
Между городками Biel и Büren течение реки Ааре зажато границами хребта Jura. Но затем река петляет по плодородным землям, навстречу к городу Solothurn. Ярким впечатлением в пути станут кружащие в небе аисты. Вскоре вашему взгляду откроются башни кафедрального собора города Solothurn, приветствующие вас во всем своем величии.

AARAU – BAD ZURZACH 53 км
Основной путь пролегает прямо по берегу реки Ааре и после города Brugg достигает места Швейцарии, где три реки Limmat, Reuss и Ааре сливаются, и через 16 км впадают в реку Rhein. Bad Zurzach – цель варианта «Power», лежит всего в 7 км выше по течению Rhein.



ДИАГРАММА СЛОЖНОСТИ



ЦЕНА (CHF / евро с человека)

| ВАРИАНТ | СТАРТ - ФИНИШ | ДНИ / НОЧИ | ОСТАНОВКИ НА НОЧЬ | КМ | ОТЕЛЬ 3* | ОТЕЛЬ 2* | ВЕЛОСИПЕД | Е-BIKE |
|---------------|--------------------|------------|---|-----|-----------------|-----------------|----------------|-----------------|
| A Relax | Meiringen - Aarau | 6 / 5 | Interlaken - Thun - Bern - Biel - Solothurn | 228 | CHF 785 / € 503 | CHF 550 / € 352 | CHF 130 / € 84 | CHF 224 / € 144 |
| B Relax | Meiringen - Bern | 3 / 2 | Interlaken - Thun | 92 | CHF 356 / € 228 | CHF 252 / € 158 | CHF 89 / € 57 | CHF 128 / € 82 |
| C Power | Oberwald - Zurzach | 5 / 4 | Meiringen - Thun - Biel - Aarau | 319 | CHF 847 / € 415 | CHF 459 / € 294 | CHF 118 / € 75 | CHF 192 / € 123 |
| D Bike & Camp | Meiringen - Aarau | 6 / 5 | Interlaken - Thun / Gwatt - Bern - Gampelen - Solothurn | 226 | | CHF 372 / € 239 | CHF 130 / € 84 | CHF 224 / € 144 |



ПО СТРАНЕ ОЗЕР

Веломаршрут №9



ХАРАКТЕРИСТИКА МАРШРУТА

Маршрут «По стране озер» по праву носит свое имя. Путь начинается в городе Vevey – в одной из жемчужин «Швейцарской Ривьеры», расположенном на берегу озера Genfersee и финиширует у озера Bodensee, охватывая 16 озер. Маршрут пересекает самые основные и красивые туристические районы этого региона. Совершив путешествие по озерам, вы узнаете многое о Швейцарии и получите незабываемые впечатления.

Маршрут вдоль 16 озер будет пролегать в основном по пологой местности. И только между озерами придется преодолеть небольшие, но крутые

подъемы. Поэтому данный маршрут не только по длине, но и по диаграмме сложности может быть отнесен к достаточно сложным. Тем не менее, на сложных участках есть возможность комфортно преодолеть подъем на поезде.

СЕЗОН

15 апреля-15 октября

ОПИСАНИЕ МАРШРУТА

VEVEY – GRUYERES (MORLON) 45 км
В начале пути вас очарует игра солнечного света на поверхности озера Genfersee, далее дорога ведет по старой улице Käsestrasse в городке Gruyeres. Красивый городок возвышается на холме и каждый год привлекает тысячи туристов в свою средневековую атмосферу.

GRUYERES - BOLTIGEN 64 км
По пути через местечко Simmental вас будет сопровождать звон коровьих колокольчиков, так как здесь основная отрасль – производство молока и сыра.

BOLTIGEN – MEIRINGEN (ISELTWALD) 73 км
Озера Thunersee и Brienzsee будут обрамлены покрытыми снегом вершинами Бернских Альп (Berneer Alpen)- панорама, красивее которой не может быть! Так же загляните в город Interlaken – центр Швейцарии – симпатичное местечко с пристанями Iseltwald на озере.

MEIRINGEN – LUZERN (HORW) 58 км
Перевал Brünigpass достаточно сложен, но может быть преодолен на канатной дороге по направлению к местечку Hasliberg. Затем путь следует практически только вниз – вдоль берегов озер Lungernsee и Sarnersee на побережье Vierwaldstättersee.

LUZERN – UNTERÄGERI (ZUG) 45 км
Один короткий этап на пути - это город Luzern, в котором можно прогуляться, любуясь прекрасными видами его старинных улочек и домов. А если отклониться от основного пути, то с вершин Pilatus или Rigi есть возможность насладиться панорамой озера.

UNTERÄGERI – RAPPERSWIL/SCHMERIKON 53 км
Высокогорная равнина Rothenturm является одним из достойных внимания ландшафтов Швейцарии и местечко Einsiedeln является излюбленным местом паломничества. От озера Sihlsee путь идет вниз по долине к берегам озера Zürichsee. Апогеем «путешествия по стране озер» станет ночевка в красивом городке Rapperswil, расположившемся на берегу озера.

RAPPERSWIL – BUCHS 82 км
Более продолжительный этап, но проходящий по равнине, вдоль берегов озера Zürichsee и мимо озера Walensee, расположившегося в окружении отвесных скал. В местечке Sargans маршрут становится сложнее - через долину реки Rhein и ведет на дамбу Rheindamm, через княжество Liechtenstein и прямо к городу Buchs.

BUCHS – RORSCHACH 69 км
Финал путешествия приятен и красив: вдоль берегов реки Rhein мимо озера Bodensee к конечному пункту пути по стране озер – городу Rorschach.

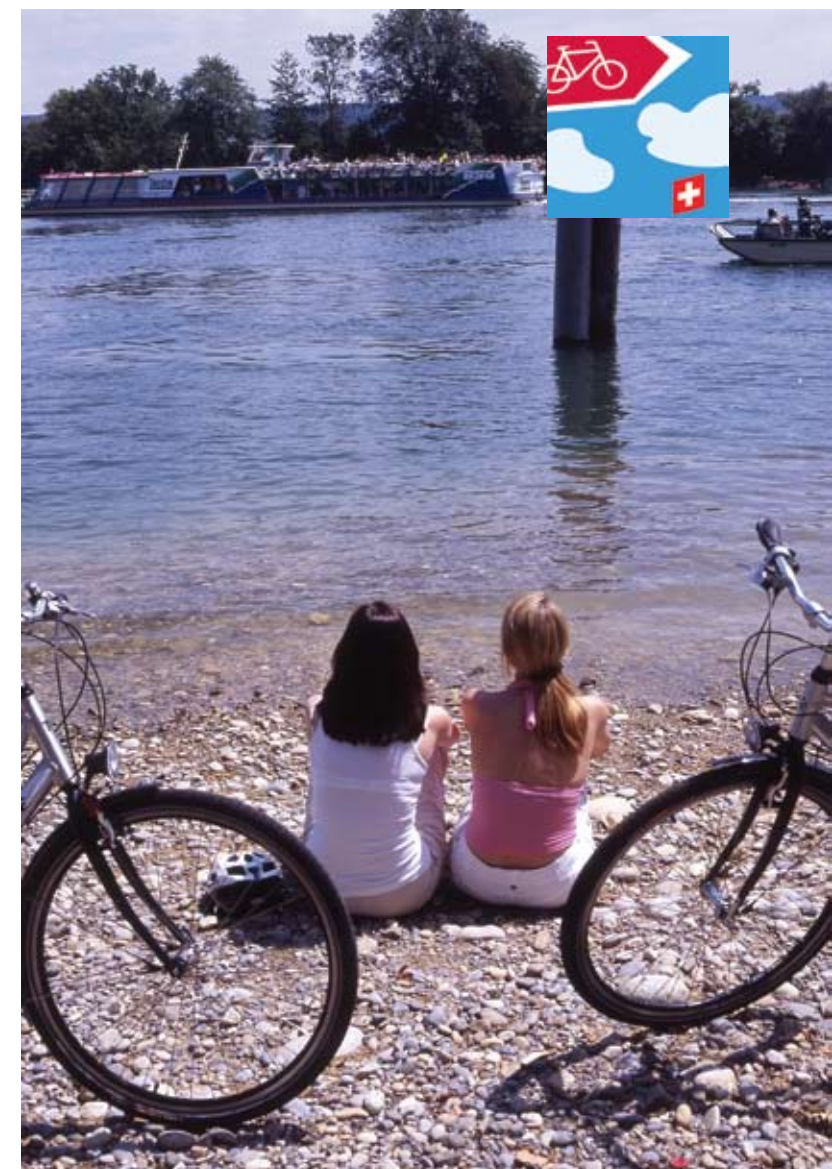


ДИАГРАММА СЛОЖНОСТИ



ЦЕНА (CHF / евро с человека)

| ВАРИАНТ | СТАРТ - ФИНИШ | ДНИ / НОЧИ | ОСТАНОВКИ НА НОЧЬ | КМ | ОТЕЛЬ 3* | ОТЕЛЬ 2* | ВЕЛОСИПЕД | E-BIKE |
|---------|-----------------------|------------|---|-----|----------------|---------------|--------------|---------------|
| A Relax | Vevey - Meiringen | 3/2 | Gruyères - Boltigen | 183 | CHF 358/€ 228 | CHF 262/€ 168 | CHF 87/€ 56 | CHF 128/€ 82 |
| B Relax | Meiringen - Rorschach | 5/4 | Horw - Unterägeri - Rapperswil-Jona - Buchs | 307 | CHF 647/€ 415 | CHF 459/€ 294 | CHF 116/€ 75 | CHF 192/€ 123 |
| C Relax | Vevey - Rorschach | 8/7 | Gruyères - Boltigen - Iseltwald - Horw - Unterägeri - Rapperswil-Jona - Buchs | 490 | CHF 1091/€ 699 | CHF 761/€ 488 | CHF 154/€ 99 | CHF 288/€ 185 |
| D Power | Vevey - Rorschach | 8/5 | Rougemont - Iseltwald - Unterägeri - Rapperswil - Buchs | 490 | CHF 785/€ 503 | CHF 550/€ 352 | CHF 130/€ 84 | CHF 224/€ 144 |

ВЕЛОТУРИЗМ НА ГОРНЫХ ВЕЛОСИПЕДАХ ПО ШВЕЙЦАРИИ

В этом разделе каталога вы найдете всю необходимую информацию для прохождения маршрутов на горных велосипедах и их описание.



МАРШРУТЫ И ОБОЗНАЧЕНИЯ

Все велосипедные маршруты имеют одинаковую систему обозначения. Дорожки четко и понятно обозначены табличками-указателями. Обычно маршруты имеют в названии одну цифру. Есть многодневные маршруты, разбитые на части. Если вы путешествуете по части маршрута, то он обозначается двумя цифрами: первая цифра – номер маршрута, вторая – номер части маршрута, по которой вы двигаетесь. Система обозначений очень наглядна и не даст вам заблудиться, ее одной достаточно для успешного прохождения маршрута. Путеводитель поможет вам найти все местные достопримечательности и расскажет об этапе пути, на котором вы находитесь.

ПУТЕВОДИТЕЛЬ

Путеводители для всех маршрутов представлены на немецком и французском языках, для некоторых маршрутов путеводители также представлены на английском языке. Карты, содержащиеся в путеводителях, даны в масштабе 1:100 000 и содержат информацию о природе и ландшафте маршрута. В путеводителях указаны особенности велодорожки маршрута – проходит ли путь по горным тропкам и нехоженным местам, либо, наоборот, по дорогам с автомобильным движением, а так же указаны места подъемов и спусков. Путеводители содержат полезную информацию для туристов, обозначение достопримечательностей и особенности региона Швейцарии, по которому вы путешествуете.



РАЗМЕЩЕНИЕ

Отель 3*

Отели, предлагаемые для проживания в программе тура, соответствуют статусу 3*. Все номера оборудованы личной ванной или душем, туалетом. Большинство номеров имеет телевизор и минибар. Проживание включает завтраки (обычно шведский стол).

Отель 2* (хостел)

Размещение в простых отелях, юношеских лагерях, туристических шале и частных домах. Обычно такое проживание включает 3-х местные номера, в зависимости от размера номера. Душ/ванна и туалет на этаже.

КАТЕГОРИИ СЛОЖНОСТИ

Маршруты составлены таким образом, что туристы проводят в пути ежедневно от 3 до 5 часов от точки старта до места следующей остановки. Самый сложный тур на горных велосипедах – тур №1 «Альпийские пейзажи». Этот маршрут требует хорошей физической подготовки и наличия техники владения велосипедом на горных спусках.



АРЕНДА ВЕЛОСИПЕДОВ

Туристы, выбравшие тур на горных велосипедах по Швейцарии могут привезти свой велосипед с собой, либо взять его напрокат на месте. Предлагаемые в Швейцарии велосипеды напрокат соответствуют всем стандартам качества для горных поездок на длительное время и оснащены современным техническим оборудованием:

- рама: сплав алюминия 7005DB;
- навесное оборудование: Deore LX, тормоза: Deore LX Disc;
- вилка: Rock Shox Tora Tora 318 Lockout, ход 100 мм;

- амортизатор: X-Fusion 02 RL Lockout;
- вес велосипеда: 12,8 кг.

Средняя стоимость проката велосипеда составляет 20 швейцарских франков/15 евро в день. Каждый велосипед укомплектован насосом, набором инструментов и бутылкой для воды. Стоимость транспортировки велосипеда от конечного пункта обратно на старт маршрута включена в стоимость аренды. Перевозка велосипедов в поездах бесплатна при предъявлении ваучера на велосипедный тур.




asia spa

СПА, фитнес и изысканная кухня
Подробнее на www.asia-spa.com

asiaspaspa, Kalandergasse 1, CH-8045 Zurich Tel.:+41 44 454 20 40

1 ВЕЛОТУР ЧЕРЕЗ АЛЬПЫ

Горный веломаршрут №1



ХАРАКТЕРИСТИКА МАРШРУТА

Этот маршрут премьеры мирового класса! Многодневный тур через Альпы №1 является первым маршрутом, который имеет протяженность более 600 километров. На протяжении всего пути вас будут сопровождать маршрутные указатели. Это превосходный маршрут для любознательных людей, которые любят познавать мир, отдыхая активно.

Путь через Альпы на горном велосипеде пересекает некоторые из самых грандиозных перевалов и ориентирован на спортивных людей. Подъемы и спуски по альпийским узким тропкам потребуют от вас мастерства. Кто бросит вызов этому сложному пути, тот сможет по достоинству оценить самый приключенческий маршрут для поклонников горного велосипеда.

СЕЗОН

01 июня-15 октября

ОПИСАНИЕ МАРШРУТА

SCUOL – ST. MARIA 40 км
Первый этап ведет от города Scuol, вдоль границы Швейцарского национального парка к горной деревушке и далее через перевал Costainas (2251м) в городок Müntertal.

ST. MARIA – LIVIGNO (I) 35 км
Окрестности долины Val Mora знамениты своими очаровательными горными пейзажами и обилием животных. На перевале Passo Val Mora (1934 м) маршрут пересекает границу с Италией и ведет вдоль озера Lago di St. Giacomo и Lago di Livigno приближаясь к знаменитому месту зимнего и летнего спортивного отдыха - городу Livigno.

LIVIGNO – ST. MORITZ (ОКРЕСТНОСТИ) 44 км
Перевал Chaschauna высотой 2694 м представляет собой один из самых трудных участков «Велотура через Альпы». Затем следует спуск в Oberengadin и восстановительная поездка сквозь «шампанский климат» к курорту St. Moritz.

ST. MORITZ – BIVIO 37 км
Настоящим удовольствием сегодня станет путешествие вдоль чудесных озер региона Oberengadin. Однако сразу за перевалом Malojarass (1815м) уютный отрезок заканчивается и на перевале Pass da Sett (Septimerpass 2310 м) даже тренированному велосипедисту придется стать пешеходом с велосипедом на плече.

BIVIO – THUSIS 54 км
Спуск по живописной долине от местечка Bivio к Tiefencastel и Thusis (720м) станет этапом, позволяющим восстановиться, даже не смотря на некоторые участки с достаточно крутыми подъемами.

THUSIS – SAFIEN/THALKIRCH 25 км
Следующий этап маршрута взбирается на перевал Glaspas (1816м). Проезжая по долине Safiental вы сможете полюбоваться характерными для этого региона домиками из темного дерева.

SAFIEN – LUMBREIN 41 км
Сегодня вас ждет богатый на впечатления этап. Вначале маршрут ведет через любимый велосипедистами перевал Tomülpass (2412м) и вниз к долине Valsertal. Затем стоит посетить термальный центр, построенный знаменитым архитектором Peter Zumthor. В конце пути дорога ведет к городку Lugnez.

LUMBREIN – DISENTIS 44 км
И опять маршрут ведет вверх на 2000 м над уровнем моря, вокруг пика Sezner по направлению к местечку Obersaxen. В регионе «Surselva» у реки Рейн до сих пор говорят на уникальном ретороманском языке. А деревня Disentis, как и прежде, пользуется популярностью среди золотоискателей.

DISENTIS – ANDERMATT 44 км
Незадолго до перевала Oberalppass маршрут разветвляется. По дороге вы подниметесь на перевал Maighelspass (2420м) и впереди вас ждет интересный спуск, требующий хорошей технической подготовки. Через долину Unteralpental дорога ведет к городку Andermatt.

ANDERMATT – MEIRINGEN 57 км
Сегодня вас ждет удивительный по красоте подъем на перевал Sustenpass (2224м) с его каменным ледником. Маршрут на вершину перевала идет в основном отдельно от автомобильной дороги. Стоит совершить пешеходную прогулку от города Meiringen к ущелью Aareschlucht.

MEIRINGEN – GRINDELWALD 28 км
Сегодня на вашем пути лучшие Альпийские декорации. Преодолевая перевал Grosse Scheidegg (1962м) вы насладитесь захватывающим дух видом на самые известные вершины Бернского Оберланда, такие как Eiger, Mönch и Jungfrau.

GRINDELWALD – INTERLAKEN 40 км
Перевал Kleine Scheidegg (2061м) может стать началом увлекательного путешествия по зубчатой железной дороге на вершину Jungfraujoch. Спуск к долине Trogtal от местечка Lauterbrunnen потребует от вас хорошего владения велосипедом.

INTERLAKEN – ADELBODEN 63 км
На этом этапе вы проедете вдоль озера Thunersee, по панорамному отрезку на высоте 1000м над уровнем моря через территорию Aeschi, вдоль Sundgraben к местечку Kiental и в конце через долину Ängstligental к городу Adelboden.

ADELBODEN – GSTAAD 44 км
Перевал Hahnenmoospass (1950м), живописная долина Simmental, перевал Saanenmöser и наконец, популярный город-курорт Gstaad будут сопровождать вас сегодня. Маршрут на этом этапе практически без сложных подъемов и предлагает насладиться восхитительными пейзажами Бернского Оберланда.

GSTAAD – COL DES MOSSES 45 км
Между Saanen и Chateau d'Oex путь делает петлю, чтобы познакомить велотуристов поближе с миром швейцарского сыра и сыроварен в Pays d'Enhaut.

COL DES MOSSES – AIGLE 30 км
Через города Col des Mosses и Leysin дорога идет к виноградникам в Yvorne и к городку Aigle, славящимся своим белым вином, в непосредственной близости от озера Genfersee.



ДИАГРАММА СЛОЖНОСТИ



ЦЕНА (CHF / евро с человека)

| ВАРИАНТ | СТАРТ - ФИНИШ | ДНИ/НОЧИ | ОСТАНОВКИ НА НОЧЬ | КМ | ОТЕЛЬ 3* | ОТЕЛЬ 2* | ВЕЛОСИПЕД |
|----------------|--------------------|----------|--|-----|-----------------|-----------------|-----------------|
| A Teil 1 Power | Scuol - Thusis | 5/4 | Tschier - Livigno - St. Moritz - Bivio | 210 | CHF 647 / € 415 | CHF 459 / € 294 | CHF 192 / € 123 |
| B Teil 2 Power | Thusis - Meiringen | 5/4 | Safien - Lumbrein - Disentis - Andermatt | 211 | CHF 647 / € 415 | CHF 459 / € 294 | CHF 192 / € 123 |
| C Teil 3 Power | Meiringen - Aigle | 6/5 | Grindelwald - Interlaken - Adelboden - Gstaad - Col des Mosses | 250 | CHF 785 / € 503 | CHF 550 / € 352 | CHF 213 / € 137 |

3 ВЕЛОТУР ПО ГОРНОМУ ХРЕБТУ JURA

Горный веломаршрут №3



ХАРАКТЕРИСТИКА МАРШРУТА

Этот многодневный маршрут раскрывает велосипедистам таинственные особенности горного хребта Jura. По пути вы пересечете самые интригующие местности хребта Jura: долину Laufental, главный центр кантона Delémont, долину Vallee du Doubs со средневековой жемчужиной городом St-Ursanne, Freiberge с пасущимися лошадьми, Saut du Doubs, долину Val de Travers, «Balcon du Jura» с потрясающими панорамными видами, озеро Lac de Joux, и наконец, виноградники на берегах озера Genfersee.

Основной маршрут проходит на высоте от 700 до 1300 метров над уровнем моря. Его можно отнести к маршрутам, предназначенным для начинающих велосипедистов.

СЕЗОН

15 апреля-15 октября

ОПИСАНИЕ МАРШРУТА

BASEL – LAUFEN 30 км

Первый этап этого маршрута не сложен и служит отличным началом, чтобы втянуться в ритм велотура. Он идет от города Basel вдоль горы Blauenberg по направлению к долине Laufental. А конечный пункт этого этапа город Laufen – симпатичный региональный центр, достопримечательностью которого является средневековый замок.

LAUFEN - DELEMONT 31 км

Этот этап предлагает вам богатую на впечатления часть, который проходит мимо живописных деревушек Stürmenchorf, Grindel и Welschgätterli, направляясь к насе-

ленному пункту Montsevelier. Маршрут достаточно легкий, проходит практически на постоянной высоте и ведет к столице кантона – городу Delémont.

DELEMONT – ST. URSANNE 38 км

Тур проходит через местность Les Rangiers и Seleute вниз к долине Tal des Doubs. Затем дорога следует вдоль живописного русла реки к городу St-Ursanne. Этот красивейший городок со средневековой атмосферой достоин вашего внимания.

ST. URSANNE – SAIGNELEGIER 29 км

Крутой подъем из долины Tal des Doubs на высокогорные равнины Freiberge потребует от вас энергии. Но высокогорное плато обязательно вознаградит вас своими пейзажами: огромные хвойные деревья и пастбища, на которых пасутся стада пятнистых швейцарских коров, с колокольчиками на шее.

SAIGNELEGIER – LA CHAUX-DE-FONDS 45 км

Равнины Freiberge с пасущимися лошадьми являются неповторимыми и единственными в своем роде в Швейцарии. Озеро Etang de Gruere и гора Mont Soleil станут основными достопримечательностями на пути в город La Chaux-de-Fonds, славящегося своими часами.

LA CHAUX-DE-FONDS – COUVET 51 км

Сегодня вашим спутником будет река Doubs, а так же вас ждет захватывающая поездка к водопаду «Saut du Doubs», которая пройдет вдоль озера Lac des Brenets. Высшей точкой маршрута сегодняшнего дня станет перевал Grand Sommartel (1337м). И заключительная цель этапа – городок Couvet, который уютно расположился в долине Val de Travers.

COUVET – STE-CROIX 42 км

Сегодня у вас небольшой по продолжительности этап маршрута, только с одним достаточно крутым подъемом на уникальную местность – скалистую территорию «Creux-du-Van». На перевале Mont Soliat (1465м) вы достигаете высшей точки всего маршрута «По горному хребту Jura». Далее маршрут проходит по знаменитому «Balcon du Jura», с которого открывается удивительный и захватывающий дух, вид на центральную Швейцарию и Альпы.

STE-CROIX –

LE SENTIER/LAC DE JOUX 44 км

Красота ландшафтов кантона Waadt будет сопровождать вас на пути вдоль границы с Францией к местечку Vallorbe. Там туристов ждут привлекательные гроты со сталактитами. Далее пологий подъем ведет к местечку Le Pont и вдоль чарующего озера Lac de Joux к цели этого этапа – городку Le Sentier.

LE SENTIER – NYON 47 км

В городах Le Sentier и Le Brassus до сих пор изготавливаются самые дорогие в мире часы, поэтому этот регион носит название «Долина часов». Последний подъем этого маршрута ведет на перевал Col du Marchiaruz (1447м). Живописный спуск с вершин горного хребта Jura ведет к набережной знаменитого озера Genfersee (374м).



ДИАГРАММА СЛОЖНОСТИ



ЦЕНА (CHF / евро с человека)

| ВАРИАНТ | СТАРТ - ФИНИШ | ДНИ/НОЧИ | ОСТАНОВКИ НА НОЧЬ | КМ | ОТЕЛЬ 3* | ОТЕЛЬ 2* | ВЕЛОСИПЕД |
|----------------|-----------------------------|----------|--|-----|----------------|----------------|----------------|
| A Teil 1 Relax | Basel - Couvet / La Brévine | 6/5 | Laufen - Delémont - St-Ursanne - Saignelégier - La Chaux-de-Fonds | 225 | CHF 785/ € 503 | CHF 550/ € 352 | CHF 213/ € 137 |
| B Teil 2 Relax | Couvet / La Brévine - Nyon | 3/2 | Ste-Croix - Le Sentier | 132 | CHF 358/ € 228 | CHF 262/ € 168 | CHF 147/ € 94 |
| C Teil 3 Power | Basel- Nyon | 8/5 | Delémont - Saignelégier - La Chaux-de-Fonds - Couvet / La Brévine - Le Sentier | 357 | CHF 785/ € 503 | CHF 550/ € 352 | CHF 213/ € 137 |

АЛЬПЫ

Горный веломаршрут №68

ОПИСАНИЕ МАРШРУТА

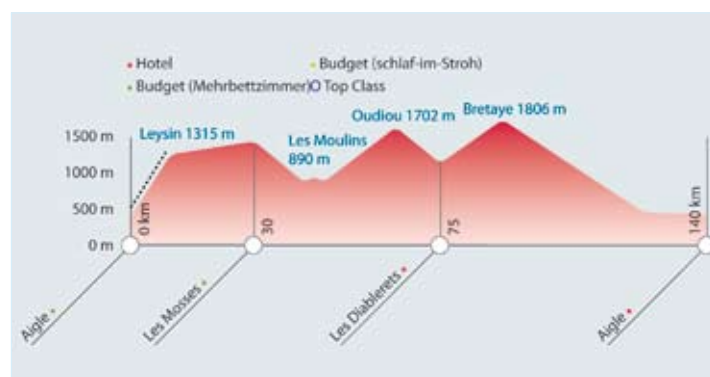
AIGLE – LEYSIN – LES MOSSES 30 км
Сразу за городком Aigle следует подъем к городу Leysin вдоль территории Bach Grande Eau. Подъем Aigle – Leysin можно преодолеть на поезде. Далее подъем ведет на перевал Col des Mosses.

LES MOSSES – LES DIABLERETS 45 км
К старту следующего отрезка пути ведет спуск в деревню Les Moulins с возможностью совершить дополнительный объезд к местечку Chateau d'Oex, известному среди любителей воздушных шаров. Далее по привлекательному горному отрезку пути вдоль водопадов La Tomperesse, вы опять достигаете Col des Mosses. Далее вас ждут красивейшие альпийские пастбища над курортом Les Diablerets и прекрасный вид на ледник. Остается только наслаждаться спуском к цели дня - курорту Les Diablerets.

LES DIABLERETS – AIGLE 45 км
Сегодня вам предстоит покорить перевал Col de la Croix. После подъема через красивейший лес вы сможете насладиться прекрасным видом на долину реки Rhone. Живописные альпийские тропы ведут к озерам у городков Chavonnes и Bretaye. Далее вы пересекаете знаменитую деревню Taveyanne, и отсюда путь идет вверх на Alp Solalex, а затем шикарный спуск мимо подножия горы Grand Muveran вниз. Прекрасную возможность для восстановления сил предлагает термальный комплекс Lavey-les-Bains. Далее по берегам реки Rhone велопуть ведет обратно к месту начала тура – Aigle.

Сезон
01 июня-15 октября

ДИАГРАММА СЛОЖНОСТИ



GOTTARDO

Горный веломаршрут №65

ОПИСАНИЕ МАРШРУТА

ANDERMATT – LAGO RITOM 45 км
Пересечение перевала Gotthardpass (2091м) по исторической тропе, когда-то служившей местом для перегона мулов, подарит вам особые впечатления. Спуск в город Airolo делает большой крюк к долине Val Canaria. Месторождения горного хрусталя всегда манят сюда многочисленных добытчиков. От Airolo придется поработать: подъем ведет вверх на Strada Alta и Altansa, а затем спуск к озеру Ritomsee.

LAGO RITOM – OLIVONE 30 км
Долина Val Pioga насчитывает двадцать озер. К главным относятся Ritomsee, Tomsee и Cadagnosee. Пастбища богаты редкими видами трав: с июня по август вся долина превращается в неповторимый горный сад с тысячами красок и ароматов. На перевале Passo

del Uomo (2217м) вы достигаете кульминации этого тура, и затем путь идет уже вниз к перевалу Lukmanierpass. Далее через долину Santa Maria маршрут проходит по красивейшим местам с горными пейзажами к городу Olivone.

OLIVONE – BIASCA 25 км
Маршрут идет в основном вниз по долине Bleniotal. Долина Bleniotal знаменита своими колокольнями в римском стиле. Самые знаменитые из них Malvaglia (XII-XIII века), Torre (XII-XIII века), Aquilla (XVI век) и Olivone (XII-XIII века). Велотур «Gottardo» заканчивается в городе Biasca.

Сезон
01 июня-15 октября

ДИАГРАММА СЛОЖНОСТИ



NEUCHÂTEL

Горный веломаршрут №56

ОПИСАНИЕ МАРШРУТА

NEUCHÂTEL – DOMBRESSON 45 км
После спокойного начала пути вас ждет первая сложность – перевал Chaumont (1180 м). Спуск ведет к городку Dombresson в долину Val de Ruz.

DOMBRESSON – LA CHAUX-DE-FONDS 33 км
Панорамный отрезок пути ведет через Vue-des-Alpes и перевал Tete-de-Ran (1422 м). Новые очаровательные пейзажи откроются вам на высокогорном плато La Sagne и далее на пути через территорию Sommartel ваш взгляд будут «ласкать» прекрасные виды местных ландшафтов.

LA CHAUX-DE-FONDS – LA BREVINE 55 км
«Saut-du-Doubs» и озеро Lac des Brenets являются достопримечательностями этого этапа. После городка Le Locle дорожка петляет по лесным массивам и пастбищам местности Jura, а затем туристы достигают местечка La Brevine – конечного пункта сегодняшнего пути.

LA BREVINE – COUVET 40 км
На данном отрезке пути, граничащим с Францией, никто обычно не спешит. Здесь веет спокойствием, и вы любуетесь красивейшими видами природных ландшафтов. Спуск проходит через долину Val de Travers к маленькому и симпатичному городку Couvet. Здесь можно сделать отступление от основного маршрута и направиться к ущелью Poeta Raisse.

COUVET – NEUCHÂTEL 45 км
На заключительном этапе вашего маршрута можно увидеть еще одну величественную гору – Soliat, высотой 1463 м. Далее путь проходит над скалистой местностью Creux-du-Van и щекочущий нервы, крутой спуск ведет вниз к берегам озера Neuenburgersee конечной цели этого великолепного тура.

Сезон
15 апреля-15 октября

ДИАГРАММА СЛОЖНОСТИ



ПЕЙЗАЖИ WALLIS

Горный веломаршрут №88

ДИАГРАММА СЛОЖНОСТИ



ОПИСАНИЕ МАРШРУТА

SION – ANZERE 25 км
Маршрут начинается с пологого подъема через виноградники города Sion. Городок Anzere расположен с южной стороны, откуда открываются прекрасные виды на Валлийские Альпы. Панорама простирается от пика горы Bietschhorn до горного массива Mont Blanc. Перед Вашими глазами возвышаются более 12 прекрасных гор, высотой около 4000м.

ANZERE – LEUK 55 км
Вначале пути вы поднимаетесь на Six du Samarin, а затем будет головокружительный спуск в ущелье La Liene (915м). После знаменитого курорта Grans-Montana следует опять подъем на перевал Tèche (2003м), после которого вас ждет спуск к берегам реки Rhone и к городу Leuk (619м). Особенный микроклимат и плодородные местные почвы – секрет знаменитых сортов вин высшего качества региона Wallis:

сухое вино с фруктовыми нотками Fendant, терпкое Dole и игристое и богатое на вкус Pinot Noir.

LEUK – VISP 52 км
День начинается со спокойного участка пути вдоль реки Rhone. От местечка Turtmann на Unterems (993м) вы подниметесь на канатной дороге. Вид на Бернские Альпы просто сногшибательный и неповторимый. Ландшафты в местечке Zeneggen считаются одними из лучших в Швейцарии. Традиционная система орошения пастбищ, лугов и полей на территории Suopen сложилась несколько столетий назад и используется в этом регионе до сих пор. Тур заканчивается в городе Visp. За 55 минут вы доберетесь на поезде из Visp до столицы Швейцарии – города Bern.

Сезон
15 мая-15 октября

ПЕШЕХОДНЫЕ МАРШРУТЫ ПО ШВЕЙЦАРИИ



1 ПО АЛЬПИЙСКИМ ТРОПАМ

Пешеходный тур №1



В этом разделе каталога вы найдете всю необходимую информацию для прохождения пешеходных маршрутов и их описание.

МАРШРУТЫ И ОБОЗНАЧЕНИЯ

Все пешеходные маршруты по Швейцарии имеют одинаковую систему обозначения. Тропы четко и понятно обозначены табличками-указателями. Обычно маршруты имеют в названии одну цифру. Есть многодневные маршруты, разбитые на части. Если вы путешествуете по части маршрута, то он обозначается двумя цифрами: первая цифра – номер маршрута, вторая – номер части маршрута, по которой вы двигаетесь. Система обозначений очень наглядна и не даст вам заблудиться, ее одной достаточно для успешного прохождения маршрута. А путеводитель поможет вам найти все местные достопримечательности и расскажет об этапе пути, на котором вы находитесь.

ПУТЕВОДИТЕЛЬ

Путеводители для всех маршрутов представлены на немецком и французском языках, для некоторых маршрутов путеводители так же представлены на английском языке. Карты, содержащиеся в путеводителях, даны в масштабе 1:100 000 и содержат информацию о природе и ландшафте маршрута. Путеводители содержат полезную информацию для туристов, обозначение достопримечательностей и особенности региона Швейцарии, по которому вы путешествуете.



РАЗМЕЩЕНИЕ

Отель 3*
Отели, предлагаемые для проживания в программе тура, соответствуют статусу 3*. Все номера оборудованы личной ванной или душем, туалетом. Большинство номеров имеет телевизор и минибар. Проживание включает завтраки (обычно шведский стол).

Отель 2* (хостел)
Размещение в простых отелях, юношеских лагерях, туристических шале и частных домах. Обычно такое проживание включает 3-х местные номера, в зависимости от размера номера. Душ/ванна и туалет на этаже.

КАТЕГОРИИ СЛОЖНОСТИ


Все маршруты составлены таким образом, что в день туристы проводят в пути от 3 до 5 часов. В каталоге представлены и более длинные маршруты, а также маршруты повышенной сложности, такие как «По альпийским тропам» (Пешеходный маршрут №1) или «Тур по горному хребту Jura» (Пешеходный маршрут №5).

Для преодоления этих маршрутов необходима хорошая физическая подготовка и опыт такого рода активного отдыха. Для путешествия по всем маршрутам рекомендуется удобная спортивная обувь и комфортная одежда.

ХАРАКТЕРИСТИКА МАРШРУТА

8 альпийских стран в Европе задумали интереснейший проект: соединить альпийские страны пешеходными маршрутами от Trieste на Адриатическом море до Монако на Средиземном.

Этот маршрут часть Великого Альпийского пути по Швейцарии - от города Buchs до города Montreux.



ЧАСТЬ 1. BUCHS-MEIRINGEN

(Buchs – Meringen)
время в пути 5 часов 30 минут

Тур начнется от железнодорожной станции Buchs далее вдоль левого края Долины Rhone до конечной цели - города Sargans. По пути вы пройдете милую деревушку St.Ulrichen и часть паломнического пути вдоль загадочного и туманного каньона Geissbergtobel. От Sargans автобусом доберетесь до городка Weissrannen.

Weisstannen – Foo Pass – Elm
время в пути 5 часов 30 минут

Длинный маршрут через перевал Foo - это долины, с нетронутой природой и величественными водопадами. После сложного подъема вы будете вознаграждены за потраченные силы великолепным видом на долину Weisstannen. Не удивляйтесь компании пугливых мармотов (сурков), сопровождающих вас в пути.

Elm – Richetli Pass – Linthal
время в пути 5 часов

Этот относительно несложный участок пути будет проходить по живописной долине вплоть до местечка Obererbs, где горный воздух принесет прохладу и свежесть. От этой точки маршрута начнется подъем в гору до Erbser Stock, вдоль равнины Wichlenmatt и далее до перевала Richetli. После перевала будет спуск до городка Linthal.

Linthal – Braunwald – Urnerboden
время в пути 3 час

Воспользуетесь нашей рекомендацией и подниметесь до Braunwald на подъемнике и тогда из окон кабины, вы сможете полюбоваться восхитительными

пейзажами Альп. Насладитесь летним отдыхом в курортном городе Braunwald, где запрещено автомобильное движение и открывается восхитительный вид на горы.

Urnerboden – Klausen Pass – Attinghausen

время в пути 5 часов
Горный маршрут через 2 горных перевала Fitesen (2036 м) и Klausen (1948 м) не будет проходить через пик Clariden, однако вы сможете ощутить морозный воздух от располагающегося рядом ледника. Далее путь будет проходить вниз по северной стороне Clariden, вниз до местечка Urigen, где мы рекомендуем добраться на автобусе до города Attinghausen.

Attinghausen – Surenen Pass – Engelberg

время в пути 5 часов
Этот исторический маршрут начинается от местечка Brusti по живописной местности, где начинается озеро Uri. Не забудьте взять с собой корзину для пикника, так как на берегу озера вы найдете специально отведенные места для шашлыка. Далее маршрут спускается до перевала Surenen (2291 м), вдоль замечательной Альпийской долины до местечка Blackenalp, где вы сможете сделать привал и затем спокойно преодолеть путь до городка Stalden.

Engelberg – Joch Pass – Meiringen
время в пути 5 часов

Освежающий панорамный пешеходный маршрут с минимальными перепадами высот и великолепным видом на гору Tiltis, озеро Engstlensee и Бернские Альпы.

ЧАСТЬ 2. MEIRINGEN – LENK

Meiringen – Grindelwald
время в пути 5 часов 30 минут

Перед тем как начать свой путь, посетите великолепный ледник Rosenlauri. Далее ваш маршрут будет пролегать вдоль пейзажей на фоне трех известнейших гор Швейцарии – Eiger, Monch и Jungfrau.

Grindelwald – Kleine Scheidegg – Lauterbrunnen

время в пути 5 часов 10 минут
Известный маршрут по ущелью Kleine Scheidegg у подножия горы Eiger является входом в удивительный мир величественных Альп. По желанию вы можете

воспользоваться дополнительной экскурсией и подняться на Юнгфрау-Йоух, величественный пик, от которого при хорошей погоде открывается захватывающий вид на Альпы.

Lauterbrunnen – Sefinenfurgge – Griesalp

время в пути 6 часов
Сегодняшний день можно поистине назвать венцом всего маршрута. Если погода будет хорошей, то вы во всей красе увидите величественные Альпы, почувствуете их мощь и красоту. В конце пути вы спуститесь в городок Giesalp.

ЧАСТЬ 3. LENK - MONTREUX

Lenk – Gstaad
время в пути 5 часов 30 минут

Великолепный панорамный вид на горы, путь по высокогорью и спуск для отдыха в городок Гштаад.

Gstaad – L'Etivaz
время в пути 5 часов

Узнайте больше о производстве сыра -на фабрике Chessi сыр изготавливают на открытом огне.

L'Etivaz – Rocher de Naye
6 часов

Наш последний подъем – прекрасный вид на Женевское озеро и Альпы открывается от Rocher de Naye- окончание пешеходного маршрута. Воспользуйтесь поездом, чтобы добраться до Montreux.



ЦЕНА (CHF / евро с человека)

| ВАРИАНТ | СТАРТ - ФИНИШ | ДНИ / НОЧИ | ЭТАПЫ | ОСТАНОВКИ НА НОЧЬ | ОТЕЛЬ 3* | ОТЕЛЬ 2* |
|----------|-------------------|------------|-------|---|-----------------|-----------------|
| A Teil 1 | Buchs - Meiringen | 7 / 6 | 7 | Weisstannen - Elm - Linthal / Braunwald - Urnerboden - Attinghausen - Engelberg | CHF 953 / € 610 | CHF 670 / € 430 |
| B Teil 2 | Meiringen - Lenk | 6 / 5 | 6 | Grindelwald - Wengen / Lauterbrunnen - Griesalp - Kandersteg - Adelboden | CHF 785 / € 503 | CHF 550 / € 352 |
| C Teil 3 | Lenk - Montreux | 3 / 2 | 3 | Gstaad / Saanen - L'Etivaz | CHF 358 / € 228 | CHF 262 / € 168 |

ДИАГРАММА СЛОЖНОСТИ





ПУТЕШЕСТВИЕ ЧЕРЕЗ ВСЮ ШВЕЙЦАРИЮ

Пеший тур №2



ХАРАКТЕРИСТИКА МАРШРУТА

Этот маршрут пересекает всю страну с запада на юг и заканчивается на знаменитом озере Luganersee. Он объединяет разнообразные типы швейцарских ландшафтов, такие как горный массив Jura, регион трех озер Drei-Seen-Land, центральную Швейцарию, живописную долину Emmental, знаменитое озеро Vierwaldstättersee, долину Reusstal, перевал Gotthardpass и регион Tessin. Этот маршрут ориентирован на спокойные и семейные прогулки в удовольствие.



ЧАСТЬ 1 – МАССИВ JURA

PORRENTRUUY – ST-URSANNE
Время в пути – 4 часа 50 минут

Путь берет начало в городе Porrentruy и ведет через поля, по приятным покатым холмам к городку Ajoie. А затем начинается спуск в долину реки Doubs и пейзажи резко меняются.

ST-URSANNE – SAIGNELEGIER
Время в пути – 6 часов 20 минут

Долина реки Doubs просто райское место для любителей пеших туров. Климат тут мягкий, в летние месяцы безветренно и тепло, а река Doubs дарит освежающую прохладу. Местные кафе и ресторанчики предлагают восхитительную форель. А старые покинутые мельницы украшают пейзаж.

SAIGNELEGIER – MONT SOLEIL
Время в пути – 4 часа 20 минут

Маршрут пересекает пастбища, украшенные высокими, раскати-

вающимися на ветру елей, которые придают региону Freibergen вид заповедника. Путь постепенно поднимается на Mont Soleil, где местной достопримечательностью являются пасущиеся лошади породы Freibeger.

MONT SOLEIL – DOMBRESSON
Время в пути – 4 часа 10 минут

Чтобы спуститься к городку St-Imier, лучше воспользоваться фуникулером. От небольшой долины Vallon de St-Imier путь опять идет вверх. Эта местность – рай для пеших туристов, с этой высоты открывается чудесный вид на природный парк Chasseral и долину трех озер.

DOMBRESSON – NEUCHATEL
Время в пути – 3 часа 50 минут

От долины Val de Ruz путь ведет вверх, в направлении центральной Швейцарии. Этот путь для любителей живописных пейзажей

ЧАСТЬ 2 – ДОЛИНА ТРЕХ ОЗЕР

NEUCHATEL – MURTEN
Время в пути – 4 часа 40 минут

Путь начинается с увлекательной поездки на корабле, через озеро Neuenburgersee. Информационный центр La Sauge предлагает понаблюдать за местной флорой и фауной.

MURTEN – BÖSINGEN
Время в пути – 3 часа 35 минут

Этот отрезок маршрута проходит по покатым холмам и предлагает

вам насладиться шикарными природными пейзажами.

BÖSINGEN – BERN
Время в пути – 5 часов 30 минут

Путь от исторического городка «Schtedtli» Laupen идет по берегам реки Sense, через знаменитый лес Könizbergwald, но главная цель этого отрезка – столица Швейцарии Bern.

ЧАСТЬ 3 – ДОЛИНА EMMENTAL

BERN – WORB – LÜTZELFLÜH
Время в пути Worb – LützelFlüh – 5 часов 05 минут

Первая половина этого отрезка путешествия Bern – Worb может быть проделана на поезде. Можно так же преодолеть этот путь пешком, что займет у Вас еще 4 часа. Дорога от местечка Worb до деревни LützelFlüh петляет по цепи холмов и предлагает насладиться прекрасными пейзажами.

LÜTZELFLÜH – LÜDERENALP
Время в пути – 4 часа 10 минут

Подъем на перевал Lüderenalp порадует захватывающими панорамными видами на красивейшие горные вершины. Из окон отеля, где вы остановитесь на ночлег, в городке Lüderenalp так же открываются потрясающие пейзажи.

LÜDERENALP – EGGIWIL
Время в пути – 5 часов 30 минут

В начале пути пологий спуск к местечку Langnau, а затем панорамный отрезок через Hohwacht к городу Girsgrat. Бернские Альпы и горный массив Jura предстает перед вами в таинственной дымке.

EGGIWIL – KEMMERIBODEN
Время в пути до Schangnau – 3 часа 10 минут, до Kemmeriboden 5 часов 30 минут

В Schopfgraben находится легендарное ущелье «Chräche», в которое очень редко добирается лучик солнца. А в городке Kemmeriboden вы можете освежиться в реке Emme.

ЧАСТЬ 4 – МАРШРУТ ШВЕЙЦАРИИ

GISWIL – FLÜELI-RANFT
Время в пути – 2 часа, 45 минут
Маршрут следует по берегам озера Sarnersee, к городкам Sachteln и Flüeli-Ranft. Эти города-жемчужины всегда привлекают к себе множество туристов.

FLÜELI-RANFT – STANS
Время в пути – 4 часа, 35 минут

Пик Stanserhorn возвышается на середине сегодняшнего пути. Вы оглядываете гору по дорожкам, богатым на шикарные природные пейзажи.

STANS – BECKENRIED
Время в пути – 3 часа

Этот очаровательный этап путешествия идет к городкам Vitznau и Gersau, расположившимся

KEMMERIBODEN – SÖRENBERG
Время в пути – 3 часа

Многочисленные дорожки ведут из долины Emmental к местечку Entlebuch. При хорошей погоде и наличии сил ваш путь может пролегать через гору Hengst. На территории Salwideli вы попадаете на одно из самых красивых высокогорных плато Швейцарии.

SÖRENBERG – GLAUBENBIELEN – GISWIL
Время в пути – 4 часа, 35 минут

Несложный подъем на перевал Glaubensbielenpass (1611 м) проходит через леса и утопающие в цветах альпийские пастбища. На вершине перевала вы увидите прекрасное озеро Sarnersee, рядом с ним находится гора Pilatus и пик Stanserhorn. От Giswil ходят прямые поезда в город-жемчужину Luzern и в курортный городок на берегу двух озер Interlaken.

у подножья горы Rigi. А украшением пути станет мерцающее между деревьев и переливающееся синезелеными красками озеро Vierwaldstättersee.

BECKENRIED – SEELISBERG
Время в пути – 3 часа, 30 минут

Сегодня Вашим спутником остается озеро Vierwaldstättersee и предлагает Вам насладиться красивейшими пейзажами.

SEELISBERG – ATTINGHAUSEN
Время в пути – 5 часов, 10 минут

Этот этап порадует возможностью ознакомиться с историческими архитектурными жемчужинами – замками в Seedorf и Beroldingen.

ЧАСТЬ 5 – ПЕРЕВАЛ GOTTHARD

ATINGHAUSEN – AMSTEG
Время в пути – 4 часа, 10 минут

Исторически сложившиеся пути, железная дорога Gotthardbahn, автомагистраль, Neat-тоннель – всё это ждет вас на этом отрезке пути.

AMSTEG – GÖSCHENEN
Время в пути – 4 часа, 40 минут

От городка Amsteg начинается подъем на перевал Gotthardpass через подвесные мосты над Fellitobel к знаменитой церкви в Wassen.

GÖSCHENEN – GOTTHARDPASS
Время в пути – 5 часов, 20 минут

По пути через перевал Gotthardpass (2091 м) вы пересечете грозное ущелье Schölllen и легендарный «Чертов мост» (Teufelsbrücke).

GOTTHARDPASS – AIROLO
Время в пути – 3 часа, 50 минут

Гора Gotthard дает начало многим знаменитым рекам Европы, среди них Rhine, Rhone, Reuss и Ticino.

ЧАСТЬ 6 – РЕГИОН TICINO

STRADA ALTA I, AIROLO – OSCO
Время в пути – 3 часа

Панорамный маршрут Strada Alta часто называют легендарным, так как еще в исторические времена по этому пути проходила дорога через перевал Gotthard на юг страны, через впечатляющее ущелье Leventina.

STRADA ALTA II, OSCO – ANZONICO
Время в пути – 3 часа, 35 минут

Этот отрезок маршрута Strada Alta особенно очарователен. По пути стоит уделить особое внимание милым, типичным для этого региона домикам, церквям и часовенкам, а так же красивому гроту Pro Bell в сердце леса Kastanienwald.

STRADA ALTA III, ANZONICO – POLLEGGIO – (ISONE)
Время в пути до Polleggio – 4 часа, 30 минут

Местные колоритные деревни, словно переносят вас в прошлое и являются украшением сегодняшнего пути. Естественные дорожки и

прекрасные пейзажи делают этот этап просто раем для пеших туристов. От городка Polleggio до городка Isonne можно добраться на поезде.

ISONE – GOLA DI LAGO – TESSERETE
Время в пути – 3 часа, 30 минут

На этом этапе вы поднимитесь по альпийским лугам на перевал Gola di Lago. Вы сможете насладиться шикарными панорамными видами на долину Denti della Vecchia («Luganenser Dolomiten»).

(TESSERETE – LUGANO) – SAN SALVATORE – MORCOTE (– SERPIANO)
Время в пути Lugano/Paradiso – Morcote – 5 часов, San Salvatore – Morcote – 2 часа, 45 минут

На перевале Monte San Salvatore (912м) можно подняться пешком, либо воспользоваться фуникулером от Lugano/Paradiso. Перед вами открывается прекрасная панорама на Альпы и озеро Luganer See. Так же на этом этапе интересными достопримечательностями будут

живописные деревни Carona и Morgote, которые когда-то славились рыбным промыслом. От Morgote до Serpiano переезд осуществляется на канатной дороге или на лодке (понедельник и вторник выходной).

SERPIANO – MONTE SAN GIORGIO – MENDRISIO
Время в пути – 3 часа, 30 минут

Высокогорный курорт Serpiano уже сам по себе будет очень интересен туристам. Он расположен в удачном месте, с которого открывается прекрасный вид на озеро Lago Maggiore. А восстановить силы вы сможете в одном из прекрасных отелей курорта.

СЕЗОН

Часть 1-5: 15 апреля – 15 октября / Часть 6: 01 апреля – 15 октября



ЦЕНА (CHF / евро с человека)

| ВАРИАНТ | СТАРТ - ФИНИШ | ДНИ / НОЧИ | ЭТАПЫ | ОСТАНОВКИ НА НОЧЬ | ОТЕЛЬ 3* | ОТЕЛЬ 2* |
|------------------------------|------------------------|------------|-------|--|---------------|---------------|
| A Teil 1: Jura | Porrentruy - Neuchâtel | 5/4 | 5 | St-Ursanne - Saignelégier - Mont-Soleil - Dombresson | CHF 647/€ 415 | CHF 459/€ 294 |
| B Teil 2: Drei-Seen-Land | Neuchâtel - Bern | 3/2 | 3 | Praz / Murten - Börsingen | CHF 356/€ 228 | CHF 262/€ 168 |
| C Teil 3: Emmental | Bern - Giswil | 6/5 | 6 | Lützelflüh - Lüderenalp - Eggwil - Kemmerboden - Sörenberg | CHF 785/€ 503 | CHF 550/€ 352 |
| D Teil 4: Vierwaldstättersee | Giswil - Flüelen | 5/4 | 5 | Flüeli / Ranft - Stans - Beckenried - Seelisberg | CHF 647/€ 415 | CHF 459/€ 294 |
| E Teil 5: Gotthard | Flüelen - Airolo | 4/3 | 4 | Amsteg - Göschenen - Gotthard / Hospiz | CHF 509/€ 326 | CHF 367/€ 236 |
| F Teil 6: Tessin | Airolo - Mendrisio | 6/5 | 6 | Osco - Anzonic - Isonne - Tesserete - Serpiano | CHF 785/€ 503 | CHF 550/€ 352 |


ДИАГРАММА СЛОЖНОСТИ





АЛЬПИЙСКИЙ ПАНОРАМНЫЙ ТУР

Пеший тур №3



ХАРАКТЕРИСТИКА МАРШРУТА

Альпийский панорамный тур проходит через наиболее интересные туристические центры Швейцарии и протянулся от озера Констанц до Женевского озера. На пути вы познакомитесь с укладом жизни коренных швейцарцев, узнаете больше о производстве молока и сыра, познакомитесь с местным фольклором, попробуете черешневый пирог и увидите прииски золота.

ЧАСТЬ 1. ДОЛИНА APPENZELLERLAND

RORSCHACH – HEIDEN – TROGEN
время в пути 4 часа 50 минут

Тур начинается от озера Констанц и очень плавно поднимаемся до оздоровительного курорта Heiden. Великолепный вид на озеро будет сопровождать вас на пути. Далее путь будет пролегать по живописной долине с видом на величественную гору Santis.

TROGEN – APPENZEL
время в пути 3 часа 50 минут

Международный детский лагерь Pestalozzi принес международную известность швейцарскому городку Trogen. Прогулки по живописным тропками долинам приведут вас в столицу кантона Appenzell, где местные поделки мастеров и сырные лавки – хорошее место для покупки подарков.

APPENZEL – URNASCH
время в пути 4 часа 30 минут

Возможно, вы будете удивлены, когда мы вежливо попросим вас снять обувь на этом участке, но если вы хотите получить незабываемые впечатления, мы рекомендуем все же снять обувь и пройти босиком по нежной траве вдоль долины. Далее в городке Urnasch посетите музыкальный центр Appenzell – известный своей музыкой для струнных инструментов, имеющий давнюю традицию, передающуюся из поколения в поколение.

URNASCH – SCHWAGALP
время в пути 3 часа 50 минут

Сегодня маршрут будет проходить вдоль реки Urnasch и чтобы продить себе удовольствие вы можете

подняться на гору Santis, чтобы увидеть весь Appenzellerland с высоты птичьего полета.

SCHWÄGALP – ALT ST. JOHANN
время в пути – 5 часов 15 минут

На этом отрезке пути вы увидите местные ландшафтные достопримечательности, которые носят названия «Dreckloch» (Грязная дыра) и «Dunkelboden» (Темная земля).

ALT ST. JOHANN – AMDEN/WEESEN
время в пути – 5 часов 15 минут

Потрясающий панорамный этап маршрута. Высшей точкой дня станет перевал Vorder Höhi (1537м). От местечка Amden путь идет вниз к городку Weesen.

ЧАСТЬ 2. ЦЕНТРАЛЬНАЯ ШВЕЙЦАРИЯ

AMDEN/WEESEN – SIEBNEN
время в пути – 6 часов 25 минут
Сегодня путь идет с востока Швейцарии в центральную часть страны через три кантона, два озера и большую живописную долину Linthebene.

SIEBNEN – EINSIEDELN
время в пути – 7 часов 10 минут
Маршрут проходит мимо часовни St. Meinradskapelle и идет к знаменитой монастырской деревне Einsiedeln.

EINSIEDELN – UNTERÄGERI
время в пути – 5 часов 50 минут
Высокогорное плато горы Rothenturm охраняется государством и относится к самым живописным и

знаменитым ландшафтным достопримечательностям Европы.

UNTERÄGERI – ZUG
время в пути – 3 часа 35 минут
Путь идет вниз с горы Zauberberg в город Zug. Тут вы можете насладиться традиционным вишневым пирогом, сидя в уютном кафе в чарующем Старом городе.

ZUG – LUCERNE
время в пути – 8 часов
Этот этап дает возможность туристам насладиться красивыми видами на горы и озера, со всей Швейцарии молодые пары приезжают в местную церковь, чтобы совершить обряд венчания.



ЦЕНА (CHF / евро с человека)

| ВАРИАНТ | СТАРТ - ФИНИШ | ДНИ/НОЧИ | ЭТАПЫ | ОСТАНОВКИ НА НОЧЬ | ОТЕЛЬ 3* | ОТЕЛЬ 2* |
|---------------------------|-----------------------|----------|-------|--|---------------|---------------|
| A Teil 1: Appenzellerland | Rorschach - Weesen | 6/5 | 6 | Trogen - Appenzell - Urnasch - Schwägalp - Alt St. Johann | CHF 785/€ 503 | CHF 550/€ 352 |
| B Teil 2: Zentralschweiz | Weesen - Luzern | 5/4 | 5 | Siebnen - Einsiedeln - Unterägeri - Zug | CHF 647/€ 415 | CHF 459/€ 294 |
| C Teil 3: Emmental | Luzern - Guggisberg | 7/6 | 7 | Werthenstein - Napf - Lüderenalp - Moosegg - Münsingen - Rüeggisberg | CHF 953/€ 610 | CHF 670/€ 430 |
| D Teil 4: Greyerzerland | Guggisberg - Lausanne | 6/5 | 6 | Schwarzsee - Charmey - Gruyères - Les Paccots - Vevey | CHF 785/€ 503 | CHF 550/€ 352 |
| E Teil 5: Genfersee | Lausanne - Genf | 5/4 | 5 | Morges - Aubonne - Coinsins - Chavannes-de-Bogis | CHF 647/€ 415 | CHF 459/€ 294 |

ДИАГРАММА СЛОЖНОСТИ



ЧАСТЬ 3. ДОЛИНА EMMENTAL

LUCERNE – MALTERS/WERTHENSTEIN
 время в пути 4 часа, 55 минут
 Сегодня вы пройдете через лес по горе Sonnenberg, а затем пересечете по мосту красивейшее ущелье Renggloch.

WERTHENSTEIN – NAPP
 время в пути 5 часов, 30 минут
 Стоит уделить внимание церкви в стиле барокко в деревне Werthenstein. В местечке Menzberg вы сможете насладиться прекрасными панорамами на горный массив Napfgebiet и Бернские Альпы.

NAPP – LUDERNALP
 время в пути 5 часов, 45 минут
 Этот фантастический этап проходит по тропам высоко в горах. Рекомендуется удобная обувь.

LUDERNALP – MOOSEGG
 время в пути 5 часов, 15 минут
 Сегодня вас ждет несложный и приятный путь по альпийскому высокогорью через леса и пастбища к деревне Moosegg, расположившейся в долине Greater Emme.

MOOSEGG – MUNSINGEN
 время в пути 5 часов
 Деревни по пути становятся все крупнее, а холмы сглаживаются и к вечеру вы добираетесь до реки Aare.

MUNSINGEN – RUEGGISBERG
 время в пути 6 часов, 05 минут
 И снова перед вами красивейшие пейзажи Альп, открывающиеся с горы Belpberg.

RUEGGISBERG – GUGGISBERG
 время в пути 5 часов, 40 минут
 Главной достопримечательностью этого этапа станет знаменитый пик Guggershornli, который хорошо виден уже в начале сегодняшнего путешествия.

ЧАСТЬ 4. РЕГИОН GREYERZERLAND

GUGGISBERG – SCHWARZSEE
 время в пути 4 часа, 45 минут
 Гора Guggisberg очень известна среди швейцарцев благодаря популярной народной песне «S Vreneli ab em Guggisberg» (Малышка Верена из Guggisberg).

SCHWARZSEE – CHARMEY
 время в пути 4 часа, 40 минут
 Озеро Schwarzsee считается жемужиной региона Greyerzerland. Маршрут проходит по уникальным ландшафтам и через ущелье Brecciaschlund.

CHARMEY – GRUYERES
 время в пути 2 часа, 30 минут
 Деревня Gruyeres лежит в сердце долины и является одним из самых посещаемых туристических мест Швейцарии. Тут вы можете посетить сыроварню и отведать отличный швейцарский сыр.

GRUYERES – LES PACCOTS
 время в пути 5 часов, 10 минут
 На пик Moleson можно подняться на фуникулере с зубчатой тягой, либо преодолеть этот путь пешком. Хорошим местом для привала может стать перевал Plan Francey.

ЧАСТЬ 5. ОЗЕРО GENEVA

LAUSANNE – MORGES
 время в пути 3 часа, 05 минут
 Этот этап короткий и у вас останется время, чтобы насладиться отдыхом на террасе кафе на набережной или искупаться в озере.

MORGES – AUBONNE
 время в пути 5 часов
 Сегодня маршрут идет по берегам Женевского озера через поля и город Aubonne, мимо средневековых замков и вилл.

AUBONNE – COINSINS
 время в пути 6 часов, 35 минут
 В первой половине дня путь пройдет через виноградники и

LES PACCOTS – VEVEY
 время в пути 5 часов
 Путь к местечку Les Pleiades проходит по живописным пастбищам и лесам. А спуститься к городкам Blonay и Vevey легче на поезде.

VEVEY – LAUSANNE
 время в пути 4 часа, 55 минут
 Климат в городке Lavaux, являющемся наследием ЮНЕСКО, самый мягкий во всей Швейцарии, а местное вино славится на весь мир.

LAUSANNE – MORGES
 время в пути 3 часа, 05 минут
 Этот этап короткий и у вас останется время, чтобы насладиться отдыхом на террасе кафе на набережной или искупаться в озере.

COINSINS – CHAVANNES-DE-BOGIS
 время в пути 3 часа
 Маршрут уходит от берегов озера к живописным деревенькам, историческим замкам, бурлящим ручьям и солнечным дубовым рощам.

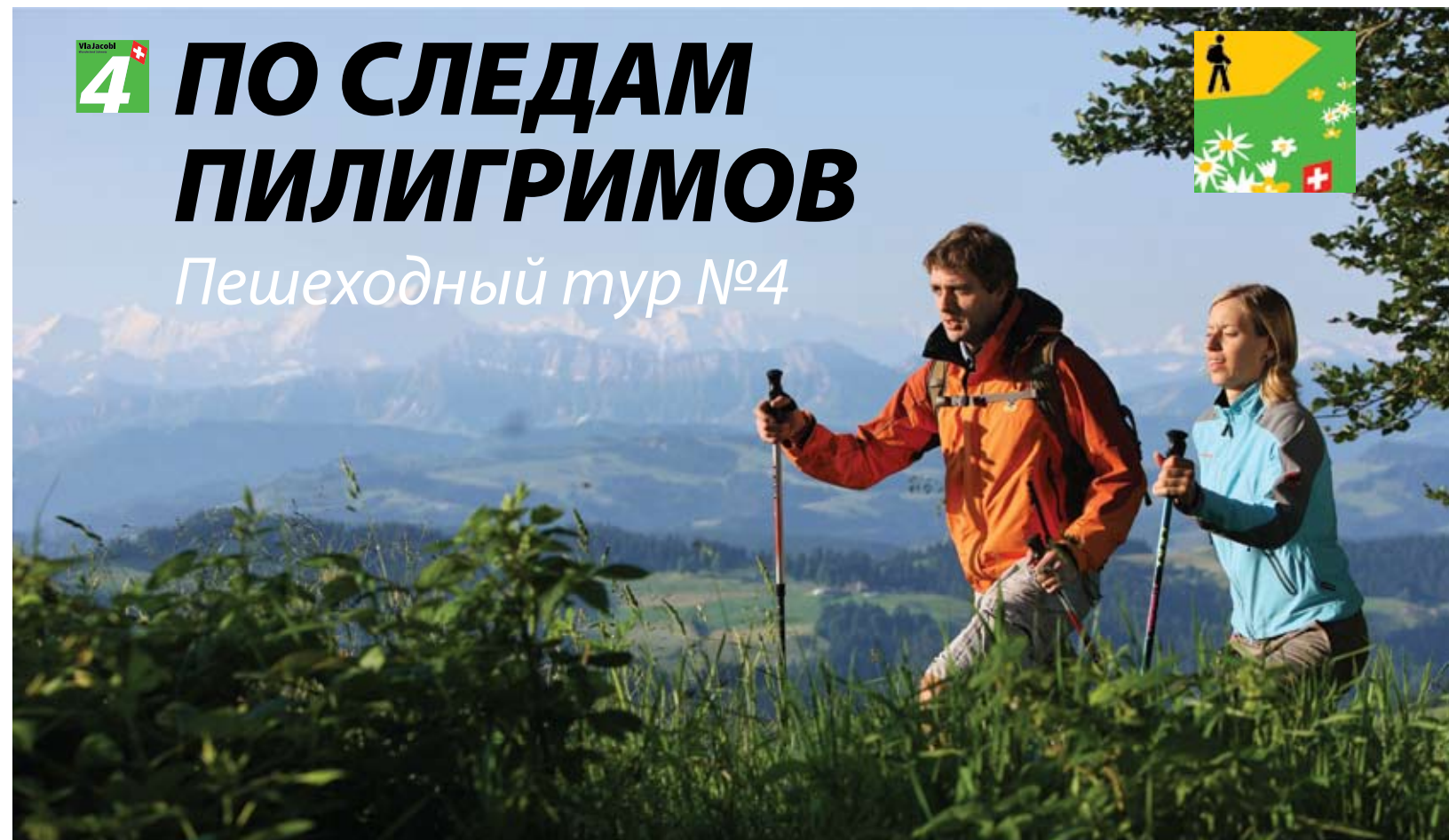
CHAVANNES-DE-BOGIS – GENEVA
 время в пути 6 часов, 45 минут
 Красивая природа и горные ручьи ждут вас в окрестностях Женевы. А сам город предлагает прекрасные возможности для заслуженного отдыха.

CHAVANNES-DE-BOGIS – GENEVA
 время в пути 6 часов, 45 минут
 Красивая природа и горные ручьи ждут вас в окрестностях Женевы. А сам город предлагает прекрасные возможности для заслуженного отдыха.



ПО СЛЕДАМ ПИЛИГРИМОВ

Пешеходный тур №4



ЧАСТЬ 1. RORSCHACH – EINSIEDELN

Rorschach – Schwellbrunn
 время в пути 6 часов 30 минут

Schwellbrunn – Wattwil
 время в пути 6 часов

Wattwil – Rapperswil
 время в пути 4 часа 30 минут

Rapperswil – Etzelpass – Einsiedeln
 время в пути 4 часа 30 минут

Эта часть маршрута «По следам пилигримов» проходит через города Appenzells и Schwyz по небольшим холмам и возвышенностям в предместье Альп до города-аббатства St.Gallen. И далее по пути святого Сантьяго до аббатства Einsiedeln. Дикое ущелье Martinstobel, город принца Bishop, ущелье Sittertobel, холмистая местность Toggenburg, озеро Zurich, город Rapperswil, часовня St.Meinrad, аббатство Einsiedeln – вот только несколько величественных точек маршрута.



ЧАСТЬ 2. KREUZLINGEN – EINSIEDELN

Kreuzlingen – Munchwilen
 время в пути 6 часов

Munchwilen – Steg
 время в пути 7 часов

Steg – Hornli – Rapperswil
 время в пути 6 часов

Rapperswil – Etzelpass – Einsiedeln
 время в пути 4 часа 30 минут

Местность Konstanz является излюбленным путем всех паломников по Европе на территории Швейцарии. Это удивительный путь - через фруктовые сады Thurgau до окрестностей Цюриха, перевал Hornli (1133 м), город Rapperswil и далее до городка Einsiedeln.



ПЕШЕХОДНЫЕ ТУРЫ ПО ШВЕЙЦАРСКИМ АЛЬПАМ НАЛЕГКЕ ОТ СЕТИ ОТЕЛЕЙ SUNSTAR ****

Прогуляйтесь по швейцарским Альпам и насладитесь кристальной чистой горных озер, живописные перевалы и познакомьтесь с местной флорой и фауной Бернского Оберланда (Oberland) или региона Граубюнден (Graubünden). Чтобы путешествовать налегке и в полн насладиться красотой маршрута, ваш багаж будет доставлен в отель следующей ночевки.

ТУР «GRAUBÜNDEN»

Города: Davos – Arosa – Lenzerheide.

- 7 ночей от 1062 CHF за человека в одноместном или двухместном стандартном номере
- 3 ночи в Davos, 2 ночи в Arosa, 2 ночи в Lenzerheide
- Тур возможен с 01.07.2009 по 11.10.2009

Тур «Berner Oberland»

Города: Wengen – Grindelwald – Meiringen

- 7 ночей от 1195 CHF за человека в одноместном или двухместном стандартном номере
- 2 ночи в Wengen, 3 ночи в Grindelwald, 2 ночи в Meiringen
- Тур возможен с 22.05.2009 по 27.09.2009

В стоимость тура включено:

- Транспортировка багажа из отеля в отель
- Завтрак – разнообразный шведский стол
- Ужин – 4 блюда на выбор по карте
- Напитки из минибара в отелях Sunstar Hotels
- Трансфер по железной дороге в день приезда/отъезда

Бронирование

Tel. +41 (0)61 925 70 71
 reservation@sunstar.ch, www.sunstar.ch

ЧАСТЬ 3. EINSIEDELN – THUN

EINSIEDELN – SCHWYZ

время в пути 6 часов

SCHWYZ - BRUNNEN (SCHIFF) - TREIB – BECKENRIED

время в пути 5 часов

BECKENRIED – STANS

время в пути 5 часов

STANS - FLUELI/RANFT

время в пути 4 часа 50 минут

FLUELI – LUNGERN

время в пути 4 часа 30 минут

LUNGERN – BRIENZ

время в пути 5 часов

BRIENZ – INTERLAKEN

время в пути 5 часов

INTERLAKEN – GUNTEN

время в пути 4 часа 15 минут

GUNTEN – THUN

время в пути 4 часа

Этот тур объединяет в себе великолепные пейзажи и озера центральной Швейцарии. Тур начинается от Люцернского озера, которое вы можете пересечь на корабле, как это делали путешественники с давних времен. В городке Flueli вы увидите знаменитую часовню святого Brudeclaus, являющуюся национальным символом Швейцарии. Путь продолжится до перевала Brünigpass (1022м над уровнем моря) через озера Brienaersee и Thepensee. Обязательно посетите пещеру Beatushöhle одно из привлекательных мест для туристов.

ЧАСТЬ 4. LUCERNE – RUEGGISBERG

Lucerne – Werthenstein

время в пути 5 часов 45 минут

Werthenstein – Willisau

время в пути 3 часа 35 минут

Willisau – Huttwil

время в пути 4 часа 30 минут

Huttwil – Burgdorf

время в пути 6 часов 30 минут

Burgdorf – Boll

время в пути 6 часов 15 минут

Boll – Ruedggsberg

время в пути 6 часов 50 минут

Холмистые тропинки у подножия Альп от города Luzern до аббатства Werthenstein. Привлекательный маршрут дополняется старинными храмами, часовнями, протоптанными маршрутами до города Willisau, где на стенах средневекового храма Heiligblutkapelle изображена сцена опасности увлечения азартными играми. Далее маршрут ведет от старой горной дороги Bernese до городка Burgdorf, где местной достопримечательностью является ансамбль и хор города. От этого места путь ведет через долину Krauchthal до долины Aaretal, где расположено заброшенное аббатство Ruedggsberg.



ЧАСТЬ 5. THUN – LAUSANNE

Thun – Ruedggsberg

время в пути 6 часов 30 минут

Ruedggsberg – Schwarzenburg

время в пути 3 часа 50 минут

Schwarzenburg – Fribourg

время в пути 5 часов 20 минут

Fribourg – Romont resp. Payerne

время в пути 7 часов 45 минут

Payerne resp. Romony – Moudon

время в пути 3 часа 45 минут

Moudon – Lausanne

время в пути 7 часов 45 минут

ЧАСТЬ 6. LAUSANNE – GENEVA

Lausanne – Rolle

время в пути 6 часов 35 минут

Rolle – Coppet

время в пути 6 часов 55 минут

Coppet – Geneva

время в пути 20 минут

Церковь Amsoldingen, заброшенное аббатство Ruedggsberg, дороги в Schwarzenburg являются достопримечательностью маршрута от города Thun до города Fribourg. От Fribourg туристы могут выбрать между двумя различными вариантами маршрутов. Вы можете следовать по маршруту через Payerne или идти прямо на юг через Hauterive и Romont.

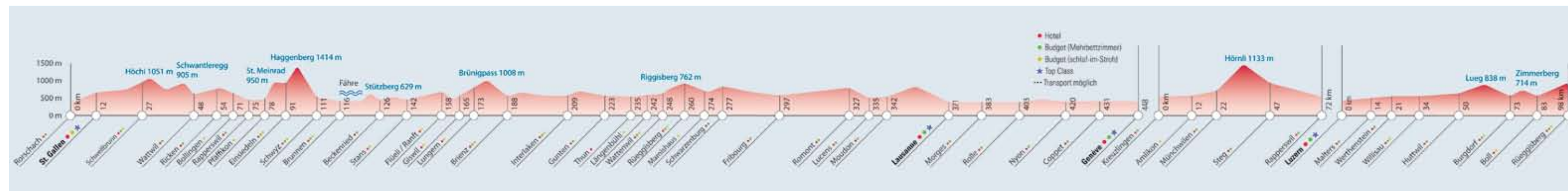
Путь святого Джеймса проходит от города Lausanne через Nyon до города Geneva вдоль берега Женевского озера. Красочные виноградники и винные деревеньки в сочетании с фантастическим видом на Альпы и озеро являются венцом Вашего пути «по следам пилигримов».



ЦЕНА (CHF / евро с человека)

| ВАРИАНТ | СТАРТ - ФИНИШ | ДНИ / НОЧИ | ЭТАПЫ | ОСТАНОВКИ НА НОЧЬ | ОТЕЛЬ 3* | ОТЕЛЬ 2* | |
|---------|----------------|--------------------------|-------|-------------------|--|------------------|-----------------|
| A | St. Gallenweg | Rorschach - Einsiedeln | 4 / 3 | 4 | Schwellbrunn - Wattenwil - Rapperswil | CHF 509 / € 326 | CHF 367 / € 236 |
| B | Schwabenweg | Kreuzlingen - Einsiedeln | 4 / 3 | 4 | Münchenwil - Steg - Rapperswil | CHF 509 / € 326 | CHF 367 / € 236 |
| C | Brünigweg | Einsiedeln - Thun | 9 / 8 | 9 | Brunnen - Beckenried - Stans - Flüeli - Lungern - Brienz - Interlaken - Gunten | CHF 1229 / € 787 | CHF 852 / € 546 |
| D | Luzernerweg | Luzern - Ruedggsberg | 6 / 5 | 6 | Werthenstein - Willisau - Huttwil - Burgdorf - Boll | CHF 785 / € 503 | CHF 550 / € 352 |
| E | Freiburgerweg | Thun - Lausanne | 6 / 5 | 6 | Wattenwil - Schwarzenburg - Fribourg - Romont - Moudon | CHF 785 / € 503 | CHF 550 / € 352 |
| F | Waadtlanderweg | Lausanne - Genf | 3 / 2 | 3 | Rolle - Coppet | CHF 356 / € 228 | CHF 262 / € 168 |

ДИАГРАММА СЛОЖНОСТИ



5 ГОРНЫЕ ТРОПЫ ШВЕЙЦАРИИ



ХАРАКТЕРИСТИКА МАРШРУТА

Пешеходный тур по горным тропам является самым известным маршрутом для тех, кто хочет испытать себя, забравшись на горные вершины. Этот маршрут предлагает небольшой перепад высот и хорошо оборудованные тропы.

СЕЗОН

15.04-15.10.2009

ЧАСТЬ 1. DIELSDORF-BALSTHAL

DIELSDORF – LAGEREN – BADEN
время в пути 3 часа 30 минут

даже подготовленным туристам, но вы можете выбрать маршрут более пологий.

Путь вдоль восточной части горного хребта Jura издалека кажется очень легким, однако на деле скалы между Regensberg и Baden очень непредсказуемые, бросают вызов

BADEN – BRUGG
время в пути 3 часа 50 минут

Эта часть пути не представляет

сложности, верхняя точка маршрута заканчивается в Baldegg (593 м). Вид на Альпы сменится от городка Santis до Savoeyen, вы пересечете горный хребет Jura по Черному лесу. Между городками Turgi и Brugg, маршрут пройдет через средневековый замок.

BRUGG – HERZBERG
время в пути 4 часа 30 минут

От города Brugg маршрут идет в гору и пройдя высоты Linnerberg (722 м) и Saalhone (621 м), вы дойдете до площадки Hertzberg, откуда открывается захватывающий вид на Альпы.

HERTZBERG – HAUENSTEIN/WISEN
время в пути 5 часов 40 минут

Маршрут проходит по тропам вдоль горных хребтов с потрясающим

видом на окружающие пики и вершины. Возьмите с собой корзину для пикника, чтобы остановиться в «Природном доме друзей», который открыт по выходным. От местечка Hauenstein воспользуйтесь автобусом, чтобы добраться до городка Wisen.

HAUENSTEIN – BALSTHAL
время в пути 6 часов 30 минут

Сегодня маршрут проходит через новые высоты Belchenflue (1098 м) и Roggenflue (995 м) – два горных пика, являющихся прекрасным местом для пешеходной прогулки. Далее по пути местечко Klus – глубокое ущелье хребта Jura – после которого вы спуститесь в долину Balsthal, где сможете отдохнуть после напряженного дня.

ЧАСТЬ 2. BALSTHAL – COUVET

BALSTHAL – WEISSENSTEIN
время в пути 6 часов 15 минут

Маршрут начинается на равнине, но довольно быстро вы подниметесь в горы и достигнете пика Hallchorfli (1320 м). Долины (Schwangimatt, Schmiedematt, Balmberg) открывают захватывающий вид на Альпы, после чего вы пересекаете территорию Rotiflue и следуете до финальной точки маршрута Weissenstein.

WEISSENSTEIN – FRINVILLER/BIEL
время в пути 6 часов 30 минут

Территория Weissenstein предлагает самые красивые места для отдыха на хребте Jura. Солнечная терраса Solothurner открывает уникальный вид на вершины Альп от гор Santis до Mont-Blanc. Через местечко Grenchenberg и небольшую деревушку Plagne вы достигнете территории Frinvillier, а далее спуститесь к городку Klus. Венцом этого маршрута является переход через ущелье Taubenloch в город Biel.

FRINVILLER – CHASSERAI
время в пути 6 часов 5 минут

Протяженный маршрут по горным террасам лежит от местечка Frinviller до самых верхних вершин хребта Jura. Маршрут проходит вверх до территории Grat по горным хребтам через пастбища и цветочные луга.

GHASSERAL – TETE-DE-RAN
время в пути 6 часов 30 минут

Сегодня для вас захватывающие виды на Альпы, дикая и в то же время романтическая долина Combe Biosse, протяженный подъем от местечка Chasseral до Vue des Alpes, а затем путь через территорию Veudes-Alpes до Tete-de-Ran.

TETE-DE-RAN – NOIRAGUE/COUVET
время в пути 6 часов 10 минут

Путь пролегает через гору Racine (1438 м) и долину La Tourne до Val de Traves, где «зеленая фея» легально продает абсент. Отсюда на поезде вы доберетесь до городка Couvet.

NOIRAGUE – CREUX-DU-VAN – LA COMBAZ/COUVET
время в пути 4 часа 45 минут

Массивная скала Creux du Van одна из значимых точек маршрута. Путь пролегает вдоль живописного подъема на гору, через пики хребта Jura, открывая потрясающий вид на Альпы. Посетите Metairie (ферму и ресторан), отведайте продуктов местного производства и узнаете больше о местном укладе жизни.

ЧАСТЬ 3. COUVET – NYON

COUVET – CHASSERON – STE-CROIX
время в пути 5 часов 30 минут

Подъем вверх от местечка Couvet до La Combaz по живописному ущелью Poeta Raisse. Затем вы подниметесь на вершину Ste-Croix, называемую балконом хребта Jura, откуда вся долина с пиками вершин выглядит как на ладони.

STE-CROIX – VALLORBE
время в пути 6 часов 10 минут

Aiguilles de Baulmes - причудливая и большая группа утесов – первая достопримечательность сегодняшнего дня. Вскоре ваш путь начнет подниматься к местечку Suchet и вы пройдете вдоль озер Neuenburgersee и Lac Lemane. Спуск будет проходить по живописным тропам французской части горного хребта Jura.

VALLORBE – COL DU MOLLENDRUZ
время в пути 4 часа 30 минут

Основная часть маршрута проходит от городка Vallorbe через Dent du Vaulion (1482 м) до городка Col du Mollendruz, но мы предлагаем также взобраться на вершину Le Pont / Lac de Joux и посетить гроты пещер de L'Orbe: вода в пещерах проходит глубокую очистку, превращая внутреннее убранство пещер в причудливые сталактиты.

COL DU MOLLENDRUZ – COL DU MARCHAIRUZ
время в пути 4 часа 55 минут

Гора Tendre на высоте 1679 м является самой высокой точкой маршрута. Подъем будет проходить в несколько этапов от озера de Joux до вершины горы. Не доходя до пика, вы пересечете Chalet



ДИАГРАММА СЛОЖНОСТИ



ЦЕНА (CHF / евро с человека)

| ВАРИАНТ | СТАРТ - ФИНИШ | ДНИ / НОЧИ | ЭТАПЫ | ОСТАНОВКИ НА НОЧЬ | ОТЕЛЬ 3* | ОТЕЛЬ 2* |
|----------|----------------------|------------|-------|--|-----------------|-----------------|
| A Teil 1 | Dielsdorf - Balsthal | 5 / 4 | 5 | Baden - Brugg - Herzberg - Wisen | CHF 647 / € 415 | CHF 459 / € 294 |
| B Teil 2 | Balsthal - Couvet | 6 / 5 | 6 | Weissenstein - Biel - Chasseral - Tête-de-Ran - Couvet | CHF 785 / € 503 | CHF 550 / € 352 |
| C Teil 3 | Couvet - Nyon | 6 / 5 | 6 | Ste-Croix - Vallorbe - Col du Mollendruz - Col du Marchairuz - St-Cergue | CHF 785 / € 503 | CHF 550 / € 352 |

ВАМ ПОНРАВИЛСЯ ТУР. ЧТО ДАЛЬШЕ?

ОФОРМЛЕНИЕ ЗАЯВКИ

Чтобы сделать заявку на тур вам необходимо обратиться к нам по телефону **+7 (495) 621-49-19** или оставить заявку на нашем сайте **www.myswiss.ru**, заполнив on-line форму.

В заявке необходимо указать:

- выбранный тур,
- количество человек,
- предполагаемые даты тура и количество дней,
- вид размещения и звездность отеля,
- перечень дополнительных услуг и другие пожелания (авиаперелет в Швейцарию, трансфер, визовая поддержка туристов, специальная медицинская страховка для активного отдыха, экскурсии с русскоговорящим гидом).

Если вы проживаете не в Москве, вы можете обратиться непосредственно к нам, либо в туристическое агентство в вашем регионе.

Время обработки вашей заявки может составлять от 2 до 24 часов в зависимости от сезона и сложности запроса. По результатам обработки заявки будет сформирован тур, его программа и стоимость. Оплата тура производится в рублях по внутреннему курсу компании.

ДОГОВОР И ОПЛАТА

Если сформированный вариант тура вас устраивает, заключается договор на оказание туристических услуг, и вы производите оплату тура. При заключении договора более чем за 30 дней до начала тура,

возможна частичная оплата в размере 50% стоимости тура. Полная оплата тура должна быть произведена не позднее 30 дней до момента начала тура.

ТУРИСТИЧЕСКИЕ ВАУЧЕРЫ

После оформления тура и подготовки всех документов туристы получают пакет, включающий:

- ваучеры на тур с описанием полной программы тура и сервисов, включенных в тур, и с указанием названий и адресов отелей проживания;
- путеводители и ваучеры на велосипеды клиенты получают

на рецепции первого отеля, если есть дополнительная ночь проживания перед началом тура (либо на железнодорожной станции отправного пункта маршрута, если тур начинается в день прилета), там же вы оставите свой багаж для его транспортировки.

АННУЛИРОВАНИЕ ТУРА

В случае аннуляции тура более чем 7 дней до начала тура, с каждого клиента взимается административный штраф в размере 60 CHF, но не более 120 CHF. В случае аннуляции тура менее чем за 7 дней до начала тура, действуют следующие штрафные санкции:

6-4 дня – удержание 30% от стоимости тура
3-1 день – удержание 80% стоимости тура

Отказ от тура в день начала тура или отсутствие туриста на месте начала тура – удержание 100% штрафа

ИСКЛЮЧИТЕЛЬНЫЕ ПРАВА

Исключительные права на материалы, публикуемые в печатной и электронной версии каталога, принадлежат ООО «Туристической компании «Бюро-3-Виза» и защищены законодательством РФ об авторском праве и международными соглашениями.

Полное или частичное использование кем-либо в какой бы то ни было форме, включая воспроизведение, распространение, переработку без письменного разрешения ООО «Туристической компании «Бюро-3-Виза» запрещается.

ВИЗА

Граждане Российской Федерации при поездке в Швейцарию должны иметь визу.

ДЛЯ ПОЛУЧЕНИЯ ВИЗЫ НЕОБХОДИМО ПРЕДСТАВИТЬ СЛЕДУЮЩИЕ ДОКУМЕНТЫ:

1. Анкета

2. **Заграничный паспорт**, действительный не менее трех месяцев с момента выезда из Швейцарии

3. **Две одинаковые цветные фотографии** размером 3,5 - 4,0 см на светлом фоне, лицо должно занимать 70% фото (лицо не менее 3,5 см), фото должно быть сделано не более полугода назад

4. **Справка с места работы** на фирменном бланке с указанием адреса предприятия и телефонов, должности, оклада, и на какой срок предоставляется отпуск, для пенсионеров: копия пенсионного удостоверения, для учащихся: справка из школы или института на русском языке, для спонсора: если кто-то спонсирует поездку, то спонсорское письмо + справка из банка (выписка банковского счета) спонсора

5. Наличие достаточных финансовых средств для пребывания в Швейцарии:

- либо выписка банковского счета (или справка из банка за последние три месяца) с указанием баланса из расчета 100 USD в день пребывания в стране,
- либо Трэвел Чеки (Дорожные Чеки) из расчета 100 USD в день пребывания в стране на человека (оригинал и копии)

6. Для детей до 18 лет:

- оригинал и копия свидетельства о рождении
- если ребенок едет один и/или хотя бы один из родителей не сопровождает его, необходимо предоставить нотариально заверенное и переведенное на немецкий, французский, итальянский или английский язык разрешение от родителей на выезд (оригинал и копия)
- в случае, когда ребенок вписан в паспорт отца/матери: отдельная полностью заполненная анкета, подписанная обоими родителями + 2 паспортные фотографии.

7. Медицинское страхование на время путешествия

Медицинская страховка и страховка от несчастного случая, покрывающие весь срок пребывания и действительные для Шенгенского пространства. Страховая сумма должна составлять не менее EUR 30000.00. Вы можете оформить страховку самостоятельно, либо сделать это через нашего страхового партнера.

8. Подтверждение вида транспорта (авиабилет, билет на поезд), которым планируется поездка в оба конца.

9. Сведения о конечной цели Вашей поездки и/или Ваш маршрут (на весь срок пребывания в Шенгенском пространстве)

Срок оформления визы для поездки в Швейцарию: не менее 4 рабочих дней. Стоимость оформления визы составляет:

90 евро для взрослого и ребенка от 6 до 14 лет, имеющего свой паспорт;
30 евро для ребенка до 6 лет, имеющего свой паспорт;
20 евро для ребенка до 14 лет, вписанного в паспорт родителя.

Благодаря своему опыту, ответственности и компетентности персонала наша компания поможет вам разобраться во множестве предложений и открыть для себя незабываемую и восхитительную страну Швейцарию!

Предлагаем оценить наш индивидуальный подход к каждому клиенту, высокий уровень и швейцарское качество услуг.

Туристическая t «БЮРО-3-ВИЗА» приглашает Вас на отдых в Швейцарию!

Приглашаем к сотрудничеству агентства!

